

Приложение 1

от «___» _____ г. № _____

**ОБЩЕСТВО С ОГРАНИЧЕННОЙ ОТВЕТСТВЕННОСТЬЮ
«КАЛУЖСКИЕ ПРОСТОРЫ»
(ООО «Калужские просторы»)**

ИНН 4027102896; КПП 402701001 248000, г. Калуга, ул. Кирова, д.29, офис 326
Тел/факс: (4842) 50-68-13, тел. (920)8808810
E-mail: kaluga-prostori@mail.ru

Заказчик – АО "Газпром газораспределение Калуга"

Уличные газопроводы дер. Пузановка Думиничского района

ДОКУМЕНТАЦИЯ ПО ПЛАНИРОВКЕ ТЕРРИТОРИИ

ПРОЕКТ ПЛАНИРОВКИ ТЕРРИТОРИИ

Том 1

ПРОЕКТ ПЛАНИРОВКИ ТЕРРИТОРИИ. ОСНОВНАЯ ЧАСТЬ

57-ОППЗ-К22-7-ДПТ-1

**Генеральный директор
ООО «Калужские просторы»**

И. А. Степкин



Изм.	№ док.	Подп.	Дата

г.Калуга
2023 г.

Взам. инв. №	
Подпись и дата	
Инв. № подл.	

Состав документации по планировке территории

Обозначение	Наименование	Примечание
57-ОППЗ-К22-7-ДПТ-1	Том 1. Проект планировки территории. Основная часть	
57-ОППЗ-К22-7-ДПТ-1	Раздел 1. Основная часть проекта планировки территории. Графическая часть	
57-ОППЗ-К22-7-ДПТ-1	Раздел 2. Основная часть проекта планировки территории. Положение о размещении линейных объектов	
57-ОППЗ-К22-7-ДПТ-2	Том 2. Проект планировки территории. Материалы по обоснованию проекта планировки территории	
57-ОППЗ-К22-7-ДПТ-2	Раздел 3. Материалы по обоснованию проекта планировки территории. Графическая часть	
57-ОППЗ-К22-7-ДПТ-2	Раздел 4. Материалы по обоснованию проекта планировки территории. Пояснительная записка	
57-ОППЗ-К22-7-ДПТ-3	Том 3. Проект межевания территории. Основная часть	
57-ОППЗ-К22-7-ДПТ-3	Раздел 1. Основная часть проекта межевания территории. Графическая часть	
57-ОППЗ-К22-7-ДПТ-3	Раздел 2. Основная часть проекта межевания территории. текстовая часть	
57-ОППЗ-К22-7-ДПТ-4	Том 4. Проект межевания территории. Материалы по обоснованию проекта межевания территории	
57-ОППЗ-К22-7-ДПТ-4	Раздел 3. Материалы по обоснованию проекта межевания территории. Графическая часть	
57-ОППЗ-К22-7-ДПТ-4	Раздел 4. Материалы по обоснованию проекта межевания территории. Пояснительная записка	

Инов. № подл.	Взам. инв. №
Подпись и дата	

Основная часть проекта планировки территории включает в себя:

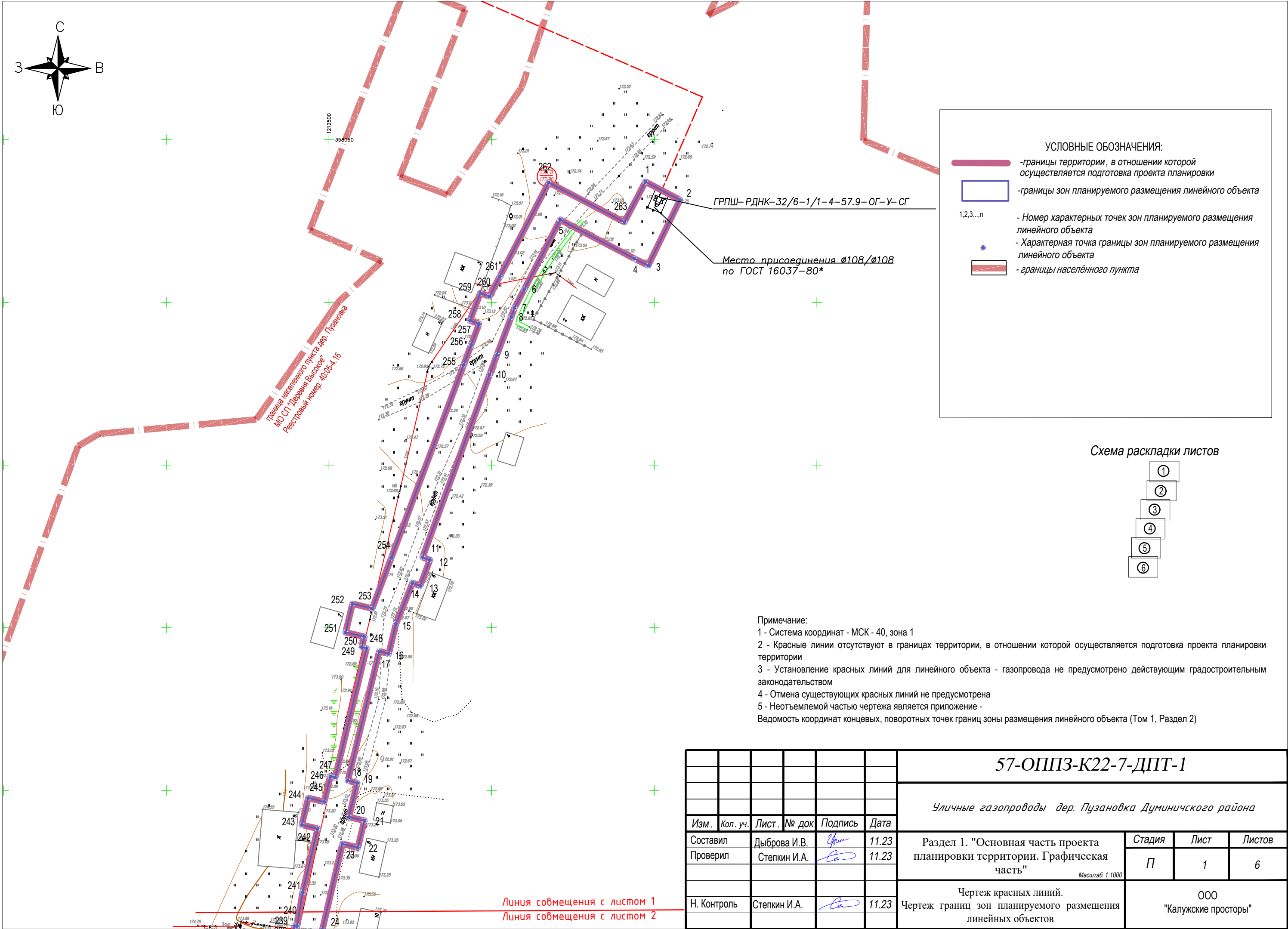
Раздел 1	«Проект планировки территории. Графическая часть».
Раздел 2	«Положение о размещении линейных объектов».




Инов. № подл.	Подпись и дата	Взам. инв. №

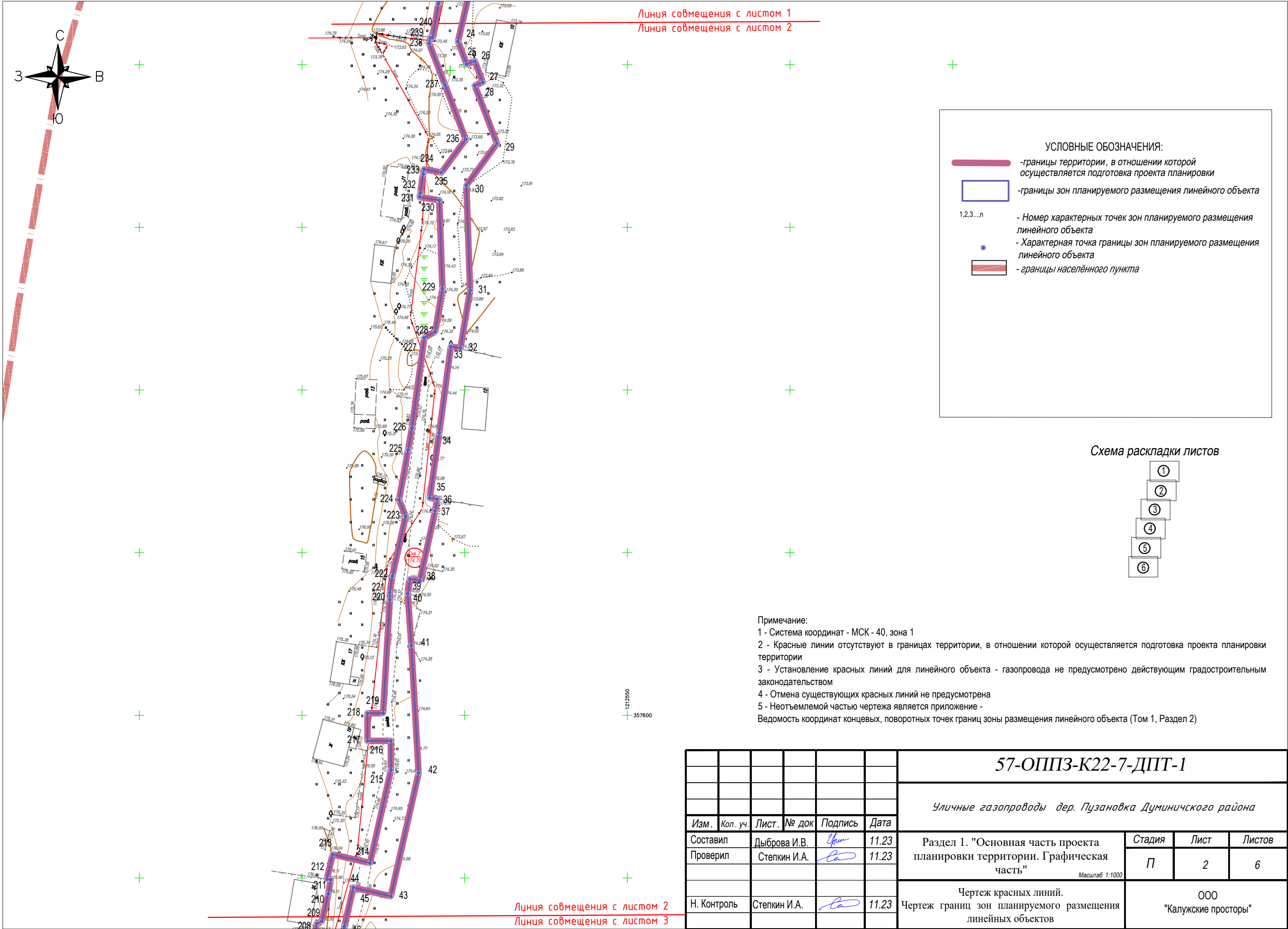
Раздел 1

«Проект планировки территории. Графическая часть»

Инов. № подл.	Подпись и дата	Взам. инв. №



						57-ОППЗ-К22-7-ДПТ-1					
						Уличные газопроводы дер. Пузановка Думиничского района					
Изм.	Кол. уч.	Лист	№ док	Подпись	Дата	Раздел 1. "Основная часть проекта планировки территории. Графическая часть" <div>Масштаб 1:1000</div>			Стадия	Лист	Листов
Составил	Дыброва И.В.				11.23				П	1	6
Проверил	Степкин И.А.				11.23	Чертеж красных линий. Чертеж границ зон планируемого размещения линейных объектов			ООО "Калужские просторы"		
Н. Контроль	Степкин И.А.				11.23						

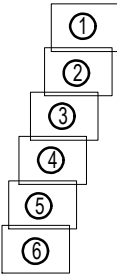


Линия совмещения с листом 1
Линия совмещения с листом 2

УСЛОВНЫЕ ОБОЗНАЧЕНИЯ:

- границы территории, в отношении которой осуществляется подготовка проекта планировки
- границы зон планируемого размещения линейного объекта
- 1,2,3...n - Номер характерных точек зон планируемого размещения линейного объекта
- Характерная точка границы зон планируемого размещения линейного объекта
- границы населённого пункта


Схема раскладки листов



Примечание:
1 - Система координат - МСК - 40, зона 1
2 - Красные линии отсутствуют в границах территории, в отношении которой осуществляется подготовка проекта планировки территории
3 - Установление красных линий для линейного объекта - газопровода не предусмотрено действующим градостроительным законодательством
4 - Отмена существующих красных линий не предусмотрена
5 - Неотъемлемой частью чертежа является приложение -
Ведомость координат концевых, поворотных точек границ зоны размещения линейного объекта (Том 1, Раздел 2)

						57-ОППЗ-К22-7-ДПТ-1			
						Уличные газопроводы дер. Пузановка Думиничского района			
Изм.	Кол. уч.	Лист	№ док	Подпись	Дата	Раздел 1. "Основная часть проекта планировки территории. Графическая часть"	Стадия	Лист	Листов
Составил		Дыброва И.В.			11.23		П	2	6
Проверил		Степкин И.А.			11.23	Масштаб 1:1000			
						Чертеж красных линий.	ООО "Калужские просторы"		
Н. Контроль		Степкин И.А.			11.23	Чертеж границ зон планируемого размещения линейных объектов			

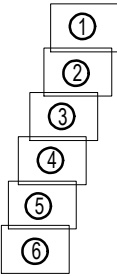
Линия совмещения с листом 2
Линия совмещения с листом 3



УСЛОВНЫЕ ОБОЗНАЧЕНИЯ:

- границы территории, в отношении которой осуществляется подготовка проекта планировки
- границы зон планируемого размещения линейного объекта
- 1,2,3...n - Номер характерных точек зон планируемого размещения линейного объекта
- Характерная точка границы зон планируемого размещения линейного объекта
- границы населённого пункта

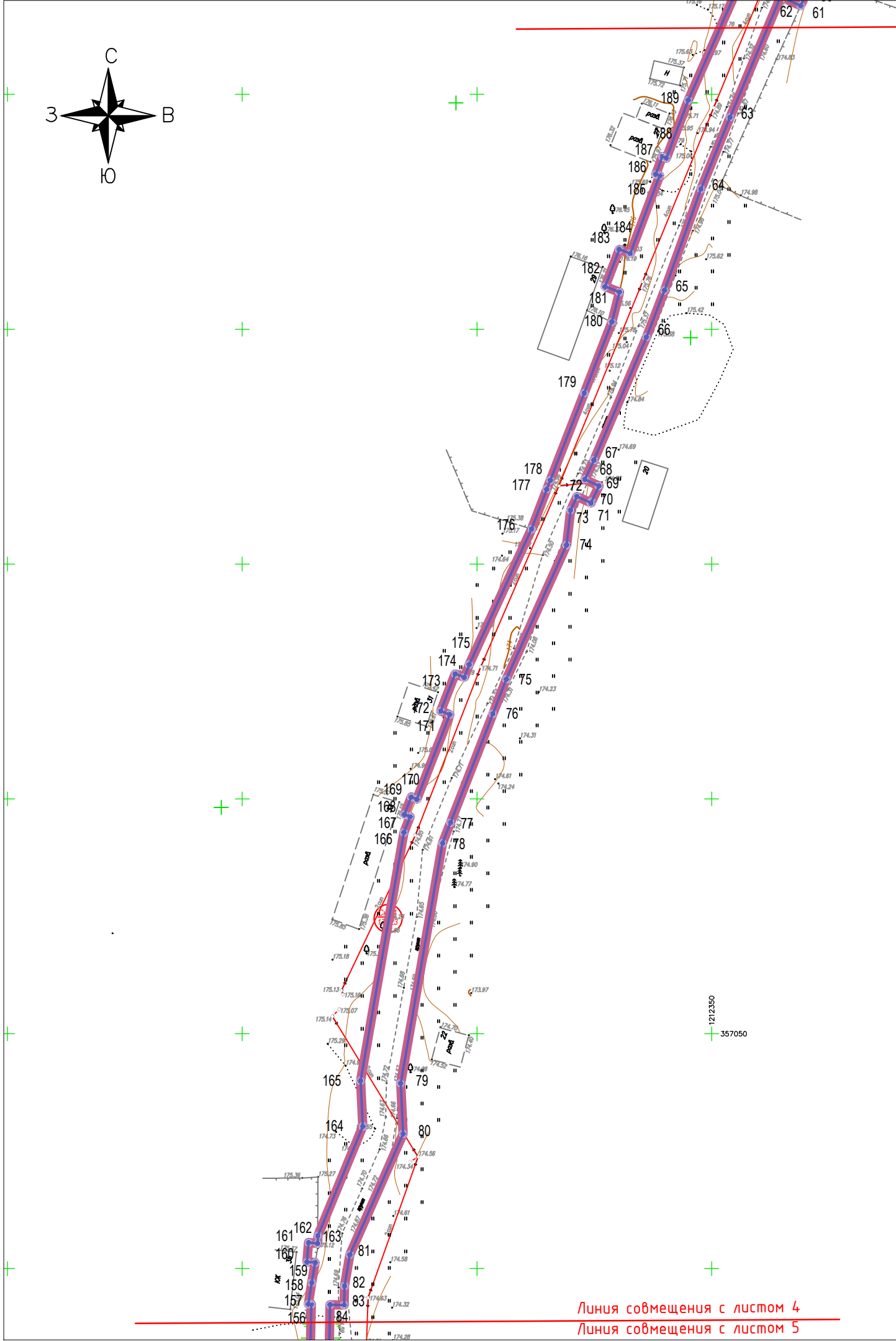
Схема раскладки листов



Примечание:

- 1 - Система координат - МСК - 40, зона 1
- 2 - Красные линии отсутствуют в границах территории, в отношении которой осуществляется подготовка проекта планировки территории
- 3 - Установление красных линий для линейного объекта - газопровода не предусмотрено действующим градостроительным законодательством
- 4 - Отмена существующих красных линий не предусмотрена
- 5 - Неотъемлемой частью чертежа является приложение - Ведомость координат конечных, поворотных точек границ зоны размещения линейного объекта (Том 1, Раздел 2)

						57-ОППЗ-К22-7-ДПТ-1			
						Уличные газопроводы дер. Пузановка Думиничского района			
Изм.	Кол. уч.	Лист.	№ док	Подпись	Дата	Раздел 1. "Основная часть проекта планировки территории. Графическая часть"	Стадия	Лист	Листов
Составил		Дыброва И.В.			11.23		П	3	6
Проверил		Степкин И.А.			11.23	Масштаб 1:1000			
						Чертеж красных линий.	ООО "Калужские просторы"		
Н. Контроль		Степкин И.А.			11.23	Чертеж границ зон планируемого размещения линейных объектов			

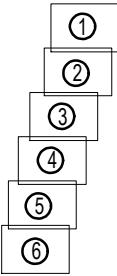


Линия совмещения с листом 3
Линия совмещения с листом 4

УСЛОВНЫЕ ОБОЗНАЧЕНИЯ:

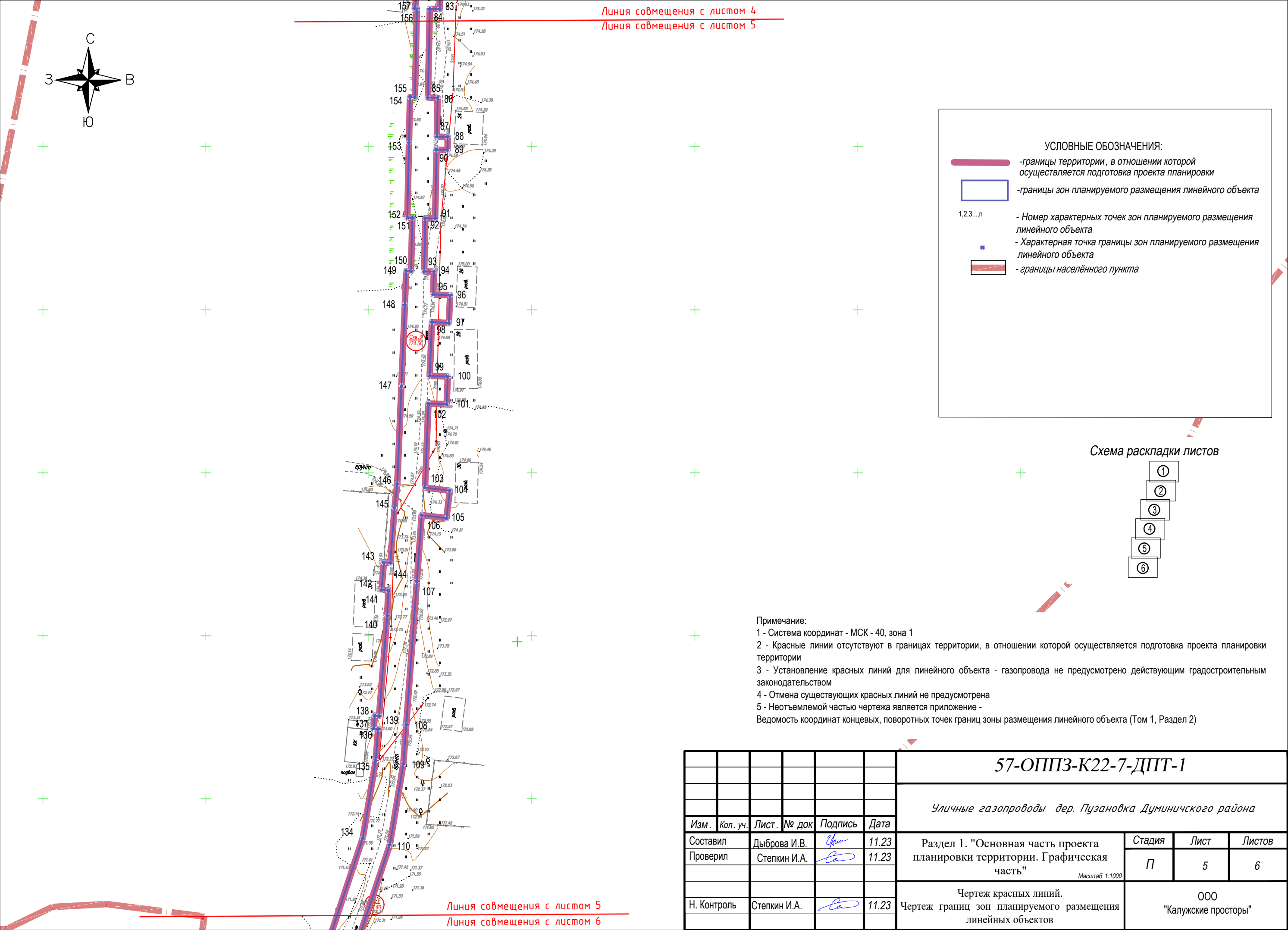
- границы территории, в отношении которой осуществляется подготовка проекта планировки
- границы зон планируемого размещения линейного объекта
- 1,2,3....n - Номер характерных точек зон планируемого размещения линейного объекта
- Характерная точка границы зон планируемого размещения линейного объекта
- границы населённого пункта

Схема раскладки листов



Примечание:
1 - Система координат - МСК - 40, зона 1
2 - Красные линии отсутствуют в границах территории, в отношении которой осуществляется подготовка проекта планировки территории
3 - Установление красных линий для линейного объекта - газопровода не предусмотрено действующим градостроительным законодательством
4 - Отмена существующих красных линий не предусмотрена
5 - Неотъемлемой частью чертежа является приложение -
Ведомость координат конечных, поворотных точек границ зоны размещения линейного объекта (Том 1, Раздел 2)

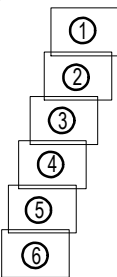
						57-ОППЗ-К22-7-ДПТ-1			
						Уличные газопроводы дер. Пузановка Думиничского района			
Изм.	Кол. уч.	Лист.	№ док	Подпись	Дата	Раздел 1. "Основная часть проекта планировки территории. Графическая часть"	Стадия	Лист	Листов
Составил		Дыброва И.В.		Цри	11.23		П	4	6
Проверил		Степкин И.А.			11.23	Масштаб 1:1000			
						Чертеж красных линий.	ООО "Калужские просторы"		
Н. Контроль		Степкин И.А.			11.23	Чертеж границ зон планируемого размещения линейных объектов			



УСЛОВНЫЕ ОБОЗНАЧЕНИЯ:

- границы территории, в отношении которой осуществляется подготовка проекта планировки
- границы зон планируемого размещения линейного объекта
- 1,2,3...n - Номер характерных точек зон планируемого размещения линейного объекта
- Характерная точка границы зон планируемого размещения линейного объекта
- границы населённого пункта

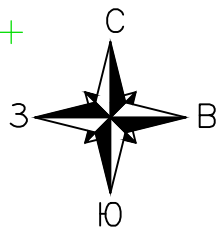
Схема раскладки листов



Примечание:
1 - Система координат - МСК - 40, зона 1
2 - Красные линии отсутствуют в границах территории, в отношении которой осуществляется подготовка проекта планировки территории
3 - Установление красных линий для линейного объекта - газопровода не предусмотрено действующим градостроительным законодательством
4 - Отмена существующих красных линий не предусмотрена
5 - Неотъемлемой частью чертежа является приложение -
Ведомость координат концевых, поворотных точек границ зоны размещения линейного объекта (Том 1, Раздел 2)

						57-ОППЗ-К22-7-ДПТ-1			
						Уличные газопроводы дер. Пузановка Думиничского района			
Изм.	Кол. уч.	Лист.	№ док	Подпись	Дата	Раздел 1. "Основная часть проекта планировки территории. Графическая часть" <small>Масштаб 1:1000</small>	Стадия	Лист	Листов
Составил		Дыброва И.В.			11.23		П	5	6
Проверил		Степкин И.А.			11.23	Чертеж красных линий. Чертеж границ зон планируемого размещения линейных объектов	ООО "Калужские просторы"		
Н. Контроль		Степкин И.А.			11.23				

Линия совмещения с листом 5
Линия совмещения с листом 6



УСЛОВНЫЕ ОБОЗНАЧЕНИЯ:

-границы территории, в отношении которой осуществляется подготовка проекта планировки

-границы зон планируемого размещения линейного объекта

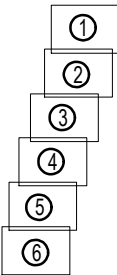
1,2,3....n

- Номер характерных точек зон планируемого размещения линейного объекта

- Характерная точка границы зон планируемого размещения линейного объекта

- границы населённого пункта

Схема раскладки листов



Примечание:
1 - Система координат - МСК - 40, зона 1
2 - Красные линии отсутствуют в границах территории, в отношении которой осуществляется подготовка проекта планировки территории
3 - Установление красных линий для линейного объекта - газопровода не предусмотрено действующим градостроительным законодательством
4 - Отмена существующих красных линий не предусмотрена
5 - Неотъемлемой частью чертежа является приложение -
Ведомость координат концевых, поворотных точек границ зоны размещения линейного объекта (Том 1, Раздел 2)

граница населенного пункта дер. Пузановка
МО СП "Деревня Высокое"
Реестровый номер: 40:05-4.16

						57-ОППЗ-К22-7-ДПТ-1			
						Уличные газопроводы дер. Пузановка Думиничского района			
Изм.	Кол. уч.	Лист	№ док	Подпись	Дата	Раздел 1. "Основная часть проекта планировки территории. Графическая часть" <small>Масштаб 1:1000</small>	Стадия	Лист	Листов
Составил		Дыброва И.В.		<i>И.В. Дыброва</i>	11.23		П	6	6
Проверил		Степкин И.А.		<i>И.А. Степкин</i>	11.23	Чертеж красных линий. Чертеж границ зон планируемого размещения линейных объектов	ООО "Калужские просторы"		
Н. Контроль		Степкин И.А.		<i>И.А. Степкин</i>	11.23				

Раздел 2 «Положение о размещении линейных объектов»

1. Наименование, основные характеристики (категория, протяженность, проектная мощность, пропускная способность, грузонапряженность, интенсивность движения) и назначение планируемых для размещения линейных объектов, а также линейных объектов, подлежащих реконструкции в связи с изменением их местоположения

Наименование линейного объекта - «Уличные газопроводы дер. Пузановка Думиничского района».

Проектом предусмотрено строительство подземного газопровода низкого давления $P \leq 0,005$ МПа., протяженностью -1839,5 м.

Начальные точки трассы газопровода определены техническими условиями на подключение (технологическое присоединение) к сетям газораспределения №3031/216 от 20.06.2023г, выданные АО «Газпром газораспределение Калуга». Точкой подключения является ГРС-Думиничи - проектируемый газопровод низкого давления, выход из ГРПШ дер. Пузановка «Газопровод межпоселковый дер. Высокое - дер. Пыренка - с. Ясенки - дер. Кожановка - дер. Пузановка Думиничского района Калужской области»

Конечными точками трассы проектируемого газопровода низкого давления являются газопроводы – вводы на границы земельных участков с установкой заглушек.

Давление газа в точке подключения:

максимальное 0,003 МПа,

фактическое (расчетное) 0,0028 МПа.

Согласно, технических условий максимальный объем транспортировки газа по сети газораспределения в точке подключения составляет 33,25 м³/час.

Проектная мощность проектируемого линейного объекта — 0.2031 млн.нм³/год.

Расчетный расход газа, принятый для проектирования составляет — 138.79 м³/ч.

Назначение проектируемого газопровода: подача природного газа на индивидуально-бытовые нужды (пищеприготовление, отопление и горячее водоснабжение).

Размещение линейных объектов, подлежащих реконструкции в связи с изменением их местоположения проектом планировки не предусматривается, в связи с чем, чертеж границ зон планируемого размещения линейных объектов, подлежащих реконструкции в связи с изменением их местоположения не разрабатывался.

Взам. инв.	
Подп. и дата	
Инв. №	

2. Перечень субъектов Российской Федерации, перечень муниципальных районов, городских округов в составе субъектов Российской Федерации, перечень поселений, населенных пунктов, внутригородских территорий городов федерального значения, на территориях которых устанавливаются зоны планируемого размещения линейных объектов

Зона планируемого размещения линейного объекта располагается в границах населенного пункта дер. Пузановка, муниципального образования сельского поселения «Деревня Высокое» Думиничского района Калужской области (реестровый номер: 40:05-4.16).

Границы городов федерального значения проектируемым объектом не затрагиваются.

3. Перечень координат характерных точек границ зон планируемого размещения линейных объектов

Обозначение характерных точек границ	Координаты, м	
	X	X
	2	2
1	358037.06	1212597.27
2	358031.47	1212607.89
3	358011.33	1212598.11
4	358013.42	1212593.97
5	358025.41	1212571.05
6	358004.07	1212560.06
7	357998.33	1212557.07
8	357995.55	1212556.03
9	357983.90	1212551.65
10	357977.86	1212549.38
11	357921.68	1212528.78
12	357920.84	1212531.02
13	357912.88	1212528.03
14	357913.76	1212525.69
15	357901.23	1212520.59
16	357892.04	1212518.35
17	357892.75	1212515.44
18	357853.02	1212505.77
19	357852.30	1212508.68
20	357841.86	1212506.14

21	357840.71	1212510.87
22	357832.45	1212508.86
23	357833.60	1212504.13
24	357807.15	1212497.94
25	357800.15	1212500.61
26	357801.10	1212503.10
27	357794.56	1212505.59
28	357793.61	1212503.11
29	357775.77	1212509.92
30	357762.93	1212500.52
31	357730.62	1212501.69
32	357712.92	1212498.71
33	357713.33	1212495.74
34	357686.92	1212492.18
35	357666.80	1212489.27
36	357666.45	1212491.54
37	357662.80	1212490.91
38	357641.46	1212486.23
39	357641.89	1212483.20
40	357637.42	1212482.50
41	357621.46	1212483.58
42	357582.28	1212485.84
43	357544.42	1212477.31
44	357547.06	1212465.81

Инв. №	
Подп. и дата	
Взам. инв.	

Инд.	№	Подп. и дата	Взам. инв.

45	357547.07	1212465.77
46	357535.14	1212463.02
47	357511.49	1212458.05
48	357486.58	1212453.54
49	357450.57	1212440.47
50	357438.99	1212439.81
51	357426.72	1212436.50
52	357402.98	1212425.94
53	357379.79	1212416.19
54	357357.42	1212404.66
55	357349.14	1212400.40
56	357320.89	1212388.38
57	357285.88	1212371.08
58	357277.77	1212367.64
59	357274.45	1212366.24
60	357272.52	1212370.63
61	357268.90	1212368.95
62	357270.79	1212364.70
63	357245.13	1212353.91
64	357229.88	1212347.73
65	357208.32	1212339.97
66	357198.34	1212336.12
67	357172.17	1212324.94
68	357168.04	1212323.01
69	357166.65	1212325.99
70	357163.29	1212324.42
71	357163.03	1212324.30
72	357164.40	1212321.31
73	357161.48	1212319.94
74	357154.08	1212319.10
75	357125.49	1212306.26
76	357118.14	1212303.40
77	357094.99	1212294.39
78	357090.57	1212292.67
79	357039.48	1212283.75
80	357028.69	1212284.28
81	357002.98	1212272.93
82	356996.34	1212271.80
83	356992.25	1212271.71
84	356992.32	1212268.71
85	356965.08	1212268.12
86	356965.00	1212271.12
87	356953.10	1212270.86

88	356953.03	1212274.20
89	356949.03	1212274.11
90	356949.10	1212270.77
91	356928.02	1212270.31
92	356928.09	1212267.31
93	356911.79	1212266.95
94	356911.72	1212269.95
95	356904.69	1212269.70
96	356904.46	1212274.92
97	356895.97	1212274.56
98	356896.20	1212269.34
99	356879.76	1212268.64
100	356879.52	1212274.22
101	356871.03	1212273.86
102	356871.27	1212268.28
103	356845.47	1212267.22
104	356844.55	1212274.82
105	356836.11	1212273.80
106	356837.03	1212266.21
107	356816.79	1212264.71
108	356772.80	1212261.46
109	356760.77	1212260.58
110	356735.93	1212256.43
111	356696.45	1212243.33
112	356665.70	1212232.70
113	356639.73	1212222.79
114	356637.58	1212226.00
115	356632.59	1212222.82
116	356634.99	1212219.30
117	356604.72	1212196.97
118	356590.66	1212194.01
119	356569.84	1212194.29
120	356548.53	1212207.18
121	356532.16	1212211.67
122	356521.29	1212211.94
123	356504.69	1212208.78
124	356506.28	1212200.43
125	356521.99	1212203.42
126	356530.91	1212203.20
127	356545.14	1212199.29
128	356567.42	1212185.82
129	356591.82	1212185.50
130	356608.30	1212189.05

Инд.	№	Подп. и дата	Взам. инв.

131	356643.84	1212215.26
132	356668.60	1212224.71
133	356699.18	1212235.28
134	356737.98	1212248.15
135	356761.78	1212252.13
136	356771.43	1212252.84
137	356771.53	1212251.50
138	356775.52	1212251.80
139	356775.42	1212253.14
140	356806.20	1212255.62
141	356813.92	1212255.98
142	356814.08	1212253.88
143	356822.55	1212254.60
144	356822.40	1212256.60
145	356839.26	1212257.85
146	356846.61	1212258.73
147	356876.62	1212260.00
148	356901.56	1212261.06
149	356911.93	1212261.45
150	356911.90	1212262.95
151	356928.20	1212263.31
152	356928.24	1212261.81
153	356951.29	1212262.31
154	356965.22	1212262.62
155	356965.18	1212264.12
156	356992.43	1212264.71
157	356992.45	1212264.08
158	356997.01	1212264.81
159	357001.29	1212265.54
160	357001.44	1212263.80
161	357005.55	1212264.14
162	357005.35	1212266.06
163	357007.02	1212266.12
164	357030.28	1212275.69
165	357040.01	1212275.21
166	357092.86	1212284.44
167	357096.21	1212285.75
168	357096.68	1212284.55
169	357100.41	1212286.00
170	357099.94	1212287.20
171	357117.97	1212294.21
172	357118.71	1212292.29
173	357126.63	1212295.37

174	357125.89	1212297.29
175	357128.64	1212298.36
176	357157.45	1212311.63
177	357165.93	1212314.87
178	357167.89	1212315.65
179	357186.42	1212322.87
180	357201.57	1212328.76
181	357207.92	1212330.36
182	357209.07	1212327.31
183	357217.02	1212330.32
184	357216.13	1212332.66
185	357232.71	1212338.94
186	357233.03	1212338.10
187	357236.77	1212339.52
188	357236.45	1212340.36
189	357248.77	1212345.02
190	357281.58	1212359.48
191	357287.85	1212362.58
192	357288.65	1212360.96
193	357292.24	1212362.73
194	357291.44	1212364.35
195	357324.43	1212380.65
196	357352.76	1212392.70
197	357358.20	1212395.51
198	357359.50	1212392.98
199	357367.06	1212396.88
200	357365.76	1212399.40
201	357383.39	1212408.49
202	357406.36	1212418.14
203	357429.57	1212428.47
204	357440.35	1212431.38
205	357452.30	1212432.05
206	357488.81	1212445.31
207	357513.13	1212449.71
208	357535.96	1212454.52
209	357536.69	1212456.08
210	357545.16	1212458.12
211	357549.48	1212458.82
212	357549.65	1212457.67
213	357557.24	1212459.43
214	357554.61	1212470.89
215	357583.20	1212477.33
216	357592.17	1212477.28

217	357592.13	1212470.16
218	357600.63	1212470.14
219	357600.66	1212474.93
220	357635.60	1212477.00
221	357637.76	1212476.98
222	357642.82	1212477.78
223	357661.22	1212481.86
224	357666.23	1212479.83
225	357681.62	1212482.63
226	357688.29	1212483.79
227	357716.05	1212487.58
228	357717.93	1212490.93
229	357731.17	1212493.16
230	357758.32	1212492.18
231	357759.33	1212486.14
232	357760.62	1212486.39
233	357766.41	1212487.26
234	357767.88	1212487.54
235	357766.86	1212492.87
236	357777.06	1212500.33
237	357793.86	1212493.92
238	357806.55	1212489.07
239	357808.39	1212489.50
240	357808.30	1212490.15

241	357818.74	1212491.92
242	357838.24	1212496.51
243	357839.42	1212491.67
244	357847.69	1212493.64
245	357846.50	1212498.52
246	357854.32	1212500.42
247	357853.97	1212501.88
248	357893.70	1212511.55
249	357894.06	1212510.10
250	357897.23	1212510.87
251	357898.63	1212505.11
252	357907.38	1212507.22
253	357905.92	1212513.27
254	357921.56	1212519.15
255	357980.85	1212541.42
256	357986.89	1212543.69
257	357993.39	1212546.13
258	357994.44	1212543.35
259	358002.86	1212546.52
260	358001.82	1212549.30
261	358008.00	1212552.52
262	358036.84	1212567.54
263	358024.68	1212590.81
1	358037.06	1212597.27

4. Перечень координат характерных точек границ зон планируемого размещения линейных объектов, подлежащих реконструкции в связи с изменением их местоположения

Документацией по планировке территории не предусмотрено размещение линейных объектов, подлежащих реконструкции в связи с изменением их местоположения.

5. Предельные параметры разрешенного строительства, реконструкции объектов капитального строительства, входящих в состав линейных объектов в границах зон их планируемого размещения

В состав линейного объекта не входят объекты капитального строительства.

Взам. инв.	
Подп. и дата	
Инв. №	

6. Информация о необходимости осуществления мероприятий по защите сохраняемых объектов капитального строительства (здание, строений, сооружение, объекты, строительство которых не завершено), существующих и строящихся на момент подготовки проекта планировки территории, а также объектов капитального строительства, планируемых к строительству в соответствии с ранее утвержденной документацией по планировке территории, от возможного негативного воздействия в связи с размещением линейных объектов

Все пересечения с объектами капитального строительства осуществляются в соответствии с выданными техническими условиями.

Работы по строительству газопровода в местах пересечения с надземными и подземными коммуникациями производятся только на основании письменных разрешений организаций, осуществляющих эксплуатацию данных коммуникаций, в присутствии их представителей.

Объекты капитального строительства не относящиеся к объектам газоснабжения, планируемые к строительству в соответствии с ранее утвержденной документацией по планировке территории, отсутствуют в границах территории, в отношении которой осуществляется подготовка проекта планировки территории.

Трасса планируемого газопровода пересекает следующие объекты капитального строительства:

- автомобильные дороги местного значения;
- воздушные линии электропередач.

7. Информация о необходимости осуществления мероприятий по сохранению объектов культурного наследия от возможного негативного воздействия в связи с размещением линейных объектов

В границах зоны планируемого размещения линейного объекта: «Уличные газопроводы дер. Пузановка Думиничского района» отсутствуют объекты культурного наследия (Письмо Управления по охране объектов культурного наследия от 22.02.2023 №10/209-23), а также заключения на акт государственной историко-культурной экспертизы на земельный участок, подлежащий хозяйственному освоению Управления по охране объектов культурного наследия от 13.07.2023г. № 10/1602-23 нет ранее известных или вновь выявленных объектов археологического наследия.

Взам. инв.	
Подп. и дата	
Инв. №	

В связи с этим мероприятия по сохранению объектов культурного наследия от возможного негативного воздействия в связи с размещением линейных объектов не разрабатывались.

Основные меры при дальнейшей эксплуатации линейного объекта должны быть направлены на обеспечение соблюдения требований технологических регламентов и предотвращению аварийных ситуаций, что позволит обеспечить экологическую безопасность природной среды и персонала.

При соблюдении требований нормативно-технической документации, технических решений и природоохранных мероприятий в связи с размещением линейного объекта возможного негативного воздействия на природную среду не ожидается.

8. Информация о необходимости осуществления мероприятий по охране окружающей среды

Для предотвращения негативных изменений и снижения неблагоприятного воздействия проектируемого объекта на окружающую среду и сохранения сложившейся экологической ситуации необходимо:

- рационально использовать природные объекты, соблюдать нормы и правила природоохранного законодательства;

- строго соблюдать технологию строительства и производственного процесса;

- не допускать нарушения прав других природопользователей, а также нанесения вреда здоровью людей, окружающей природной среде;

- не допускать ухудшения качества среды обитания объектов животного и растительного мира, а также нанесения ущерба хозяйственным и иным объектам;

- содержать в исправном состоянии оборудование;

- вести оперативный контроль экологического состояния территории;

- своевременно осуществлять мероприятия по предупреждению и устранению аварийных и других чрезвычайных ситуациях, влияющих на состояние природной среды;

Инв.	№	Подп. и дата	Взам. инв.

-информировать в установленном порядке соответствующие органы государственной власти об аварийных и других чрезвычайных ситуациях, влияющих на состояние природной среды.

При разработке проектной документации для строительства данного линейного объекта, а также при его строительстве, необходимо предусмотреть следующие мероприятия по охране окружающей среды:

- мероприятия по охране атмосферного воздуха;
- мероприятия по охране и рациональному использованию земельных ресурсов и почвенного покрова;
- мероприятия по сбору, использованию, обезвреживанию, транспортированию и размещению отходов I-IV класса опасности;
- мероприятия по охране объектов растительного и животного мира и среды их обитания;
- мероприятия, обеспечивающие рациональное использование и охрану вод и водных биоресурсов;
- анализ шумового воздействия.

9. Информация о необходимости осуществления мероприятий по защите территории от чрезвычайных ситуаций природного и техногенного характера, в том числе по обеспечению пожарной безопасности и гражданской обороне

Проектируемый объект в соответствии с постановлением Правительства РФ от 16.08.2016 №804дсп «Об утверждении Правил отнесения организаций к категориям по гражданской обороне в зависимости от роли в экономике государства или влияния на безопасность населения» и приказом МЧС России от 28.11.2016 №632 дсп «Об утверждении показателей для отнесения организаций к категориям по гражданской обороне от 11.11.2016 № 2-4-71-65-11дсп) не отнесен к категории по гражданской обороне.

В целях исключения чрезвычайных ситуаций природного и техногенного характера по трассе линейного объекта необходимо соблюдение условий, установленных нормативной документацией для охранных зон газораспределительных сетей.

Взам. инв.	
Подп. и дата	
Инв. №	