

**ОБЩЕСТВО С ОГРАНИЧЕННОЙ ОТВЕТСТВЕННОСТЬЮ
«ВИЗИР»
Г. КАЛУГА, УЛ. ТЕАТРАЛЬНАЯ, Д. 4Б**

**Описание местоположения границы населенного пункта
дер. Хлуднево Муниципального образования сельское поселение
«Село Которь» Думиничского района Калужской области**

**Местоположение объекта:
Российская Федерация, Калужская область, Думиничский район,
Муниципальное образование сельское поселение «Село Которь», дер. Хлуднево**

2018 г.
г. Калуга

№ п/п	Содержание	Номера листов
1	2	3
1	Пояснительная записка	3
2	Сведения об объекте	5
3	Сведения о местоположении границ объекта	6
4	Сведения о местоположении измененных (уточненных) границ объекта	20
5	Форма текстового описание местоположения границ населенных пунктов, территориальных зон	21
6	План границ объекта	32

ПОЯСНИТЕЛЬНАЯ ЗАПИСКА

Кадастровым инженером ООО "ВИЗИР" Семеновой Любовью Ивановной (СНИЛС № 006-378-326 45), являющейся членом А СРО «Кадастровые инженеры» (уникальный реестровый номер в реестре членов СРО КИ № 1382), в соответствии с Приказом Минэкономразвития России от 04.05.2018 г. №236 "Об установлении форм графического и текстового описания местоположения границ населенных пунктов, территориальных зон, требований к точности определения координат характерных точек границ населенных пунктов, территориальных зон, формату электронного документа, содержащего сведения о границах населенных пунктов (в том числе границах образуемых населенных пунктов), расположенных на межселенных территориях, сведения о границах населенных пунктов (в том числе границах образуемых населенных пунктов), входящих в состав поселения или городского округа, сведения о границах территориальных зон" и на основании муниципального контракта № 0137300003618000040-0140683-01 от 23.07.2018 г., проводились землеустроительные работы по описанию местоположения границ населенного пункта, расположенного по адресу: Российская Федерация, Калужская область, Думиничский район, Муниципальное образование Сельское Поселение «Село Которь», дер. Хлуднево.

Юридическим основанием для проведения работ являлись:

1. Решение районного собрания представителей МР «Думиничский район» от 19.07.2018 г. № 50 "Об утверждении внесенных изменений в генеральный план сельского поселения «Село Которь» Думиничского района Калужской области»;
2. Генеральный план МО СП "Село Которь" Думиничского района Калужской области (ПК "ГЕО" 2017 г.);
3. Решение районного собрания представителей МР "Думиничский район" от 13.11.2014 г. № 51 "Об утверждении изменений и дополнений в Схемы территориального планирования муниципального района «Думиничский район» Калужской области»;
4. Схема Территориального планирования МР "Думиничский район" (утверждена решением районного собрания представителей МР "Думиничский район" от 13.11.2014 г. № 51, ПК "ГЕО" 2014 г.);
5. Кадастровый план территории от 19.07.2018 г. № 40/ИСХ/18-312600, от 19.07.2018 г. № 40/ИСХ/18-312610; от 26.07.2018 г. № 40/ИСХ/18-320437;
6. Материалы публичной кадастровой карты;
7. Планово-картографические материалы М 1:10 000 (планшеты ВИСХАГИ);
8. Муниципальный контракт на выполнение работ от 23.07.2018 г.

Деревня Хлуднево расположена в северной части Думиничского района Калужской области в составе муниципального образования сельское поселение "Село Которь".

Площадь деревни Хлуднево составляет 96,34 га.

Описание прохождения части границ населенного пункта приведены в соответствующих разделах описания местоположения границ населенного пункта.

Территория населенного пункта дер. Хлуднево полностью входит в состав территории Муниципального образования сельское поселение "Село Которь".

В работе были использованы планово-картографические материалы масштаба 1:10000, сведения государственного кадастра недвижимости и документы территориального планирования.

Данные о характерных точках границы объекта землеустройства приведены в соответствующих разделах описания местоположения границ населенного пункта. Местоположение границ объекта землеустройства было установлено посредством определения плоских прямоугольных координат характерных точек в системе координат МСК-40. Координаты характерных точек границ населенного пункта – деревня Хлуднево определялись картометрическим методом с точностью не ниже нормативной точности определения координат характерных точек границ земельных участков в пределах, которых расположены такие точки границ объекта землеустройства. При совпадении характерной точки границы населенного пункта дер. Хлуднево с точкой границы ранее учтенного в ГКН земельного участка в качестве местоположения такой точки принимались координаты характерной точки учтенного земельного участка.

Раздел описания местоположения границ населенного пункта дер. Хлуднево – Сведения о местоположении измененных (уточненных) границ объекта землеустройства не заполнен, так как сведения о прохождении границы населенного пункта вносятся в ГФД первично.

ОПИСАНИЕ МЕСТОПОЛОЖЕНИЯ ГРАНИЦ

**Граница населенного пункта дер. Хлуднево Муниципального образования
сельское поселение «Село Которь» Думиничского района Калужской области**

(наименование объекта, местоположение границ которого описано (далее - объект))

Сведения об объекте

№ п/п	Характеристики объекта	Описание характеристик
1	2	3
1.	Местоположение объекта	249313, Калужская область, район Думиничский, сельское поселение Село Которь, деревня Хлуднево
2.	Площадь объекта +/- величина погрешности определения площади (Р +/- Дельта Р)	963439 +/- 12269 м ²
3.	Иные характеристики объекта	-

ОПИСАНИЕ МЕСТОПОЛОЖЕНИЯ ГРАНИЦ

Граница населенного пункта дер. Хлуднево Муниципального образования сельское поселение «Село Которь» Думиничского района Калужской области

(наименование объекта)

Сведения о местоположении границ объекта

1. Система координат СК кадастрового округа

2. Сведения о характерных точках границ объекта

Обозначение характерных точек границ	Координаты, м		Метод определения координат и средняя квадратическая погрешность положения характерной точки (Mt), м	Описание обозначения точки
	X	Y		
1	2	3	4	5
-	-	-	-	-

3. Сведения о характерных точках части (частей) границы объекта

Обозначение характерных точек границ	Координаты, м		Метод определения координат и средняя квадратическая погрешность положения характерной точки (Mt), м	Описание обозначения точки
	X	Y		
1	2	3	4	5
Часть 1				
1	381107.59	1213326.13	Картометрический метод, 5.0	-
2	381122.40	1213303.70	Картометрический метод, 5.0	-
3	381128.25	1213297.67	Картометрический метод, 5.0	-
4	381172.86	1213402.82	Картометрический метод, 5.0	-
5	381196.05	1213383.59	Картометрический метод, 5.0	-
6	381213.28	1213396.50	Картометрический метод, 5.0	-
7	381220.95	1213405.10	Картометрический метод, 5.0	-
8	381226.75	1213415.01	Картометрический метод, 5.0	-
9	381236.85	1213440.83	Картометрический метод, 5.0	-
10	381270.81	1213466.60	Картометрический метод, 5.0	-
11	381284.48	1213477.72	Картометрический метод, 5.0	-
12	381290.71	1213484.04	Картометрический метод, 5.0	-
13	381308.67	1213487.97	Картометрический метод, 5.0	-
14	381326.07	1213510.23	Картометрический метод, 5.0	-
15	381347.02	1213533.23	Картометрический метод, 5.0	-
16	381393.03	1213553.06	Картометрический метод, 5.0	-
17	381404.57	1213538.07	Картометрический метод, 5.0	-
18	381433.38	1213502.05	Картометрический метод, 5.0	-
19	381441.56	1213510.22	Картометрический метод, 5.0	-

ОПИСАНИЕ МЕСТОПОЛОЖЕНИЯ ГРАНИЦ

Граница населенного пункта дер. Хлуднево Муниципального образования сельское поселение «Село Которь» Думиничского района Калужской области

(наименование объекта)

Сведения о местоположении границ объекта

3. Сведения о характерных точках части (частей) границы объекта

Обозначение характерных точек границ	Координаты, м		Метод определения координат и средняя квадратическая погрешность положения характерной точки (Mt), м	Описание обозначения точки
	X	Y		
1	2	3	4	5
20	381444.36	1213525.56	Картометрический метод, 5.0	-
21	381425.95	1213563.16	Картометрический метод, 5.0	-
22	381454.57	1213559.98	Картометрический метод, 5.0	-
23	381483.75	1213553.43	Картометрический метод, 5.0	-
24	381504.51	1213547.26	Картометрический метод, 5.0	-
25	381532.69	1213522.20	Картометрический метод, 5.0	-
26	381548.21	1213505.92	Картометрический метод, 5.0	-
27	381556.32	1213510.98	Картометрический метод, 5.0	-
28	381575.21	1213489.46	Картометрический метод, 5.0	-
29	381546.96	1213455.98	Картометрический метод, 5.0	-
30	381550.33	1213449.06	Картометрический метод, 5.0	-
31	381529.57	1213423.25	Картометрический метод, 5.0	-
32	381521.90	1213426.61	Картометрический метод, 5.0	-
33	381492.91	1213451.49	Картометрический метод, 5.0	-
34	381504.69	1213467.39	Картометрический метод, 5.0	-
35	381498.61	1213470.01	Картометрический метод, 5.0	-
36	381490.56	1213482.54	Картометрический метод, 5.0	-
37	381475.98	1213499.37	Картометрический метод, 5.0	-
38	381461.95	1213501.43	Картометрический метод, 5.0	-
39	381443.20	1213489.99	Картометрический метод, 5.0	-
40	381453.86	1213472.97	Картометрический метод, 5.0	-
41	381471.63	1213446.69	Картометрический метод, 5.0	-
42	381480.05	1213437.15	Картометрический метод, 5.0	-
43	381508.39	1213413.86	Картометрический метод, 5.0	-
44	381524.66	1213400.77	Картометрический метод, 5.0	-
45	381530.74	1213385.71	Картометрический метод, 5.0	-
46	381535.24	1213381.25	Картометрический метод, 5.0	-
47	381536.57	1213357.50	Картометрический метод, 5.0	-
48	381564.91	1213371.25	Картометрический метод, 5.0	-

ОПИСАНИЕ МЕСТОПОЛОЖЕНИЯ ГРАНИЦ

Граница населенного пункта дер. Хлуднево Муниципального образования сельское поселение «Село Которь» Думиничского района Калужской области

(наименование объекта)

Сведения о местоположении границ объекта

3. Сведения о характерных точках части (частей) границы объекта

Обозначение характерных точек границ	Координаты, м		Метод определения координат и средняя квадратическая погрешность положения характерной точки (Mt), м	Описание обозначения точки
	X	Y		
1	2	3	4	5
49	381573.61	1213381.91	Картометрический метод, 5.0	-
50	381578.11	1213408.35	Картометрический метод, 5.0	-
51	381603.42	1213402.48	Картометрический метод, 5.0	-
52	381616.03	1213436.53	Картометрический метод, 5.0	-
53	381622.01	1213446.63	Картометрический метод, 5.0	-
54	381635.11	1213458.22	Картометрический метод, 5.0	-
55	381663.92	1213466.64	Картометрический метод, 5.0	-
56	381679.81	1213469.07	Картометрический метод, 5.0	-
57	381694.03	1213477.49	Картометрический метод, 5.0	-
58	381709.74	1213481.04	Картометрический метод, 5.0	-
59	381747.90	1213505.36	Картометрический метод, 5.0	-
60	381752.70	1213513.22	Картометрический метод, 5.0	-
61	381770.10	1213508.54	Картометрический метод, 5.0	-
62	381771.46	1213512.42	Картометрический метод, 5.0	-
63	381762.67	1213535.61	Картометрический метод, 5.0	-
64	381748.08	1213555.25	Картометрический метод, 5.0	-
65	381762.30	1213569.66	Картометрический метод, 5.0	-
66	381780.82	1213568.91	Картометрический метод, 5.0	-
67	381798.21	1213576.76	Картометрический метод, 5.0	-
68	381817.85	1213578.45	Картометрический метод, 5.0	-
69	381833.00	1213568.91	Картометрический метод, 5.0	-
70	381837.12	1213587.43	Картометрический метод, 5.0	-
71	381841.24	1213597.34	Картометрический метод, 5.0	-
72	381852.65	1213580.13	Картометрический метод, 5.0	-
73	381859.57	1213550.01	Картометрический метод, 5.0	-
74	381872.85	1213523.08	Картометрический метод, 5.0	-
75	381886.50	1213512.04	Картометрический метод, 5.0	-
76	381898.66	1213500.82	Картометрический метод, 5.0	-
77	381906.52	1213503.25	Картометрический метод, 5.0	-

ОПИСАНИЕ МЕСТОПОЛОЖЕНИЯ ГРАНИЦ

Граница населенного пункта дер. Хлуднево Муниципального образования сельское поселение «Село Которь» Думиничского района Калужской области

(наименование объекта)

Сведения о местоположении границ объекта

3. Сведения о характерных точках части (частей) границы объекта

Обозначение характерных точек границ	Координаты, м		Метод определения координат и средняя квадратическая погрешность положения характерной точки (Mt), м	Описание обозначения точки
	X	Y		
1	2	3	4	5
78	381919.05	1213513.54	Картометрический метод, 5.0	-
79	381917.18	1213521.63	Картометрический метод, 5.0	-
80	381907.64	1213537.72	Картометрический метод, 5.0	-
81	381894.36	1213567.65	Картометрический метод, 5.0	-
82	381890.62	1213577.38	Картометрический метод, 5.0	-
83	381890.80	1213587.28	Картометрический метод, 5.0	-
84	381896.60	1213594.96	Картометрический метод, 5.0	-
85	381906.33	1213603.19	Картометрический метод, 5.0	-
86	381909.33	1213608.99	Картометрический метод, 5.0	-
87	381906.52	1213620.77	Картометрический метод, 5.0	-
88	381892.67	1213643.03	Картометрический метод, 5.0	-
89	381885.76	1213645.65	Картометрический метод, 5.0	-
90	381873.78	1213644.15	Картометрический метод, 5.0	-
91	381854.70	1213633.86	Картометрический метод, 5.0	-
92	381836.21	1213629.57	Картометрический метод, 5.0	-
93	381801.40	1213605.62	Картометрический метод, 5.0	-
94	381799.52	1213592.71	Картометрический метод, 5.0	-
95	381780.82	1213594.40	Картометрический метод, 5.0	-
96	381775.77	1213588.78	Картометрический метод, 5.0	-
97	381759.50	1213580.74	Картометрический метод, 5.0	-
98	381744.16	1213565.96	Картометрический метод, 5.0	-
99	381707.87	1213542.96	Картометрический метод, 5.0	-
100	381693.47	1213527.44	Картометрический метод, 5.0	-
101	381689.48	1213517.89	Картометрический метод, 5.0	-
102	381644.40	1213525.00	Картометрический метод, 5.0	-
103	381562.66	1213543.33	Картометрический метод, 5.0	-
104	381565.96	1213576.44	Картометрический метод, 5.0	-
105	381585.23	1213628.06	Картометрический метод, 5.0	-
106	381597.20	1213662.48	Картометрический метод, 5.0	-

ОПИСАНИЕ МЕСТОПОЛОЖЕНИЯ ГРАНИЦ

Граница населенного пункта дер. Хлуднево Муниципального образования сельское поселение «Село Которь» Думиничского района Калужской области

(наименование объекта)

Сведения о местоположении границ объекта

3. Сведения о характерных точках части (частей) границы объекта

Обозначение характерных точек границ	Координаты, м		Метод определения координат и средняя квадратическая погрешность положения характерной точки (Mt), м	Описание обозначения точки
	X	Y		
1	2	3	4	5
107	381609.26	1213729.63	Картометрический метод, 5.0	-
108	381631.03	1213785.19	Картометрический метод, 5.0	-
109	381663.20	1213806.69	Картометрический метод, 5.0	-
110	381720.63	1213842.55	Картометрический метод, 5.0	-
111	381716.54	1213848.32	Картометрический метод, 5.0	-
112	381637.12	1213961.06	Картометрический метод, 5.0	-
113	381631.32	1213985.63	Картометрический метод, 5.0	-
114	381629.95	1213988.31	Картометрический метод, 5.0	-
115	381610.40	1214084.53	Картометрический метод, 5.0	-
116	381608.38	1214098.84	Картометрический метод, 5.0	-
117	381597.22	1214147.31	Картометрический метод, 5.0	-
118	381506.37	1214266.08	Картометрический метод, 5.0	-
119	381455.48	1214312.51	Картометрический метод, 5.0	-
120	381383.01	1214382.16	Картометрический метод, 5.0	-
121	381335.37	1214416.88	Картометрический метод, 5.0	-
122	381307.70	1214436.57	Картометрический метод, 5.0	-
123	381273.44	1214460.68	Картометрический метод, 5.0	-
124	381267.76	1214464.89	Картометрический метод, 5.0	-
125	381251.13	1214457.63	Картометрический метод, 5.0	-
126	381277.34	1214556.48	Картометрический метод, 5.0	-
127	381261.61	1214561.53	Картометрический метод, 5.0	-
128	381241.41	1214565.93	Картометрический метод, 5.0	-
129	381228.22	1214564.80	Картометрический метод, 5.0	-
130	381205.96	1214566.68	Картометрический метод, 5.0	-
131	381199.51	1214562.84	Картометрический метод, 5.0	-
132	381192.03	1214532.45	Картометрический метод, 5.0	-
133	381186.04	1214508.41	Картометрический метод, 5.0	-
134	381180.37	1214505.17	Картометрический метод, 5.0	-
135	381090.10	1214537.09	Картометрический метод, 5.0	-

ОПИСАНИЕ МЕСТОПОЛОЖЕНИЯ ГРАНИЦ

Граница населенного пункта дер. Хлуднево Муниципального образования сельское поселение «Село Которь» Думиничского района Калужской области

(наименование объекта)

Сведения о местоположении границ объекта

3. Сведения о характерных точках части (частей) границы объекта

Обозначение характерных точек границ	Координаты, м		Метод определения координат и средняя квадратическая погрешность положения характерной точки (Mt), м	Описание обозначения точки
	X	Y		
1	2	3	4	5
136	381089.24	1214560.69	Картометрический метод, 5.0	-
137	381093.08	1214575.75	Картометрический метод, 5.0	-
138	381094.20	1214589.78	Картометрический метод, 5.0	-
139	381092.80	1214612.22	Картометрический метод, 5.0	-
140	381092.79	1214659.45	Картометрический метод, 5.0	-
141	381115.32	1214738.16	Картометрический метод, 5.0	-
142	381114.66	1214784.88	Картометрический метод, 5.0	-
143	381129.57	1214878.26	Картометрический метод, 5.0	-
144	381131.79	1214892.70	Картометрический метод, 5.0	-
145	381115.06	1214909.73	Картометрический метод, 5.0	-
146	381066.90	1214923.91	Картометрический метод, 5.0	-
147	381065.60	1214878.46	Картометрический метод, 5.0	-
148	381068.65	1214821.68	Картометрический метод, 5.0	-
149	381057.08	1214758.10	Картометрический метод, 5.0	-
150	381049.22	1214675.32	Картометрический метод, 5.0	-
151	381023.88	1214568.51	Картометрический метод, 5.0	-
152	380998.10	1214573.30	Картометрический метод, 5.0	-
153	380896.47	1214562.34	Картометрический метод, 5.0	-
154	380893.36	1214562.01	Картометрический метод, 5.0	-
155	380837.60	1214565.87	Картометрический метод, 5.0	-
156	380806.63	1214560.74	Картометрический метод, 5.0	-
157	380755.13	1214567.40	Картометрический метод, 5.0	-
158	380713.17	1214567.35	Картометрический метод, 5.0	-
159	380703.63	1214562.05	Картометрический метод, 5.0	-
160	380691.46	1214615.98	Картометрический метод, 5.0	-
161	380686.42	1214621.30	Картометрический метод, 5.0	-
162	380638.72	1214615.04	Картометрический метод, 5.0	-
163	380599.97	1214592.96	Картометрический метод, 5.0	-
164	380582.48	1214561.46	Картометрический метод, 5.0	-

ОПИСАНИЕ МЕСТОПОЛОЖЕНИЯ ГРАНИЦ

Граница населенного пункта дер. Хлуднево Муниципального образования сельское поселение «Село Которь» Думиничского района Калужской области

(наименование объекта)

Сведения о местоположении границ объекта

3. Сведения о характерных точках части (частей) границы объекта

Обозначение характерных точек границ	Координаты, м		Метод определения координат и средняя квадратическая погрешность положения характерной точки (Mt), м	Описание обозначения точки
	X	Y		
1	2	3	4	5
165	380568.50	1214518.46	Картометрический метод, 5.0	-
166	380552.49	1214518.70	Картометрический метод, 5.0	-
167	380521.02	1214523.94	Картометрический метод, 5.0	-
168	380500.94	1214534.90	Картометрический метод, 5.0	-
169	380492.76	1214538.44	Картометрический метод, 5.0	-
170	380506.05	1214476.52	Картометрический метод, 5.0	-
171	380510.91	1214453.89	Картометрический метод, 5.0	-
172	380507.01	1214445.26	Картометрический метод, 5.0	-
173	380515.99	1214418.14	Картометрический метод, 5.0	-
174	380514.67	1214404.48	Картометрический метод, 5.0	-
175	380486.62	1214364.26	Картометрический метод, 5.0	-
176	380455.75	1214376.98	Картометрический метод, 5.0	-
177	380422.84	1214384.66	Картометрический метод, 5.0	-
178	380405.25	1214397.37	Картометрический метод, 5.0	-
179	380386.55	1214401.30	Картометрический метод, 5.0	-
180	380335.86	1214431.42	Картометрический метод, 5.0	-
181	380294.33	1214457.79	Картометрический метод, 5.0	-
182	380257.30	1214473.88	Картометрический метод, 5.0	-
183	380205.11	1214499.50	Картометрический метод, 5.0	-
184	380154.37	1214505.32	Картометрический метод, 5.0	-
185	380125.75	1214513.93	Картометрический метод, 5.0	-
186	380095.45	1214525.15	Картометрический метод, 5.0	-
187	380076.37	1214529.26	Картометрический метод, 5.0	-
188	380069.82	1214534.69	Картометрический метод, 5.0	-
189	380081.05	1214563.31	Картометрический метод, 5.0	-
190	380072.63	1214568.55	Картометрический метод, 5.0	-
191	380063.46	1214569.67	Картометрический метод, 5.0	-
192	380072.45	1214595.67	Картометрический метод, 5.0	-
193	380075.43	1214617.74	Картометрический метод, 5.0	-

ОПИСАНИЕ МЕСТОПОЛОЖЕНИЯ ГРАНИЦ

Граница населенного пункта дер. Хлуднево Муниципального образования сельское поселение «Село Которь» Думиничского района Калужской области

(наименование объекта)

Сведения о местоположении границ объекта

3. Сведения о характерных точках части (частей) границы объекта

Обозначение характерных точек границ	Координаты, м		Метод определения координат и средняя квадратическая погрешность положения характерной точки (Mt), м	Описание обозначения точки
	X	Y		
1	2	3	4	5
194	380059.87	1214623.14	Картометрический метод, 5.0	-
195	380009.60	1214628.59	Картометрический метод, 5.0	-
196	379979.48	1214578.65	Картометрический метод, 5.0	-
197	379963.58	1214586.69	Картометрический метод, 5.0	-
198	379983.78	1214623.92	Картометрический метод, 5.0	-
199	379985.09	1214637.38	Картометрический метод, 5.0	-
200	379980.79	1214644.86	Картометрический метод, 5.0	-
201	379969.94	1214646.55	Картометрический метод, 5.0	-
202	379957.60	1214636.07	Картометрический метод, 5.0	-
203	379947.50	1214618.12	Картометрический метод, 5.0	-
204	379943.19	1214602.96	Картометрический метод, 5.0	-
205	379929.00	1214606.83	Картометрический метод, 5.0	-
206	379892.75	1214621.37	Картометрический метод, 5.0	-
207	379863.32	1214633.26	Картометрический метод, 5.0	-
208	379843.50	1214643.93	Картометрический метод, 5.0	-
209	379834.70	1214640.38	Картометрический метод, 5.0	-
210	379810.58	1214655.90	Картометрический метод, 5.0	-
211	379809.45	1214674.04	Картометрический метод, 5.0	-
212	379818.62	1214727.73	Картометрический метод, 5.0	-
213	379827.60	1214735.21	Картометрический метод, 5.0	-
214	379838.82	1214737.46	Картометрический метод, 5.0	-
215	379861.26	1214732.22	Картометрический метод, 5.0	-
216	379867.68	1214728.39	Картометрический метод, 5.0	-
217	379875.23	1214735.60	Картометрический метод, 5.0	-
218	379865.03	1214752.79	Картометрический метод, 5.0	-
219	379860.54	1214765.88	Картометрический метод, 5.0	-
220	379857.92	1214782.16	Картометрический метод, 5.0	-
221	379840.13	1214756.90	Картометрический метод, 5.0	-
222	379828.90	1214766.64	Картометрический метод, 5.0	-

ОПИСАНИЕ МЕСТОПОЛОЖЕНИЯ ГРАНИЦ

Граница населенного пункта дер. Хлуднево Муниципального образования сельское поселение «Село Которь» Думиничского района Калужской области

(наименование объекта)

Сведения о местоположении границ объекта

3. Сведения о характерных точках части (частей) границы объекта

Обозначение характерных точек границ	Координаты, м		Метод определения координат и средняя квадратическая погрешность положения характерной точки (Mt), м	Описание обозначения точки
	X	Y		
1	2	3	4	5
223	379821.99	1214767.94	Картометрический метод, 5.0	-
224	379813.38	1214760.27	Картометрический метод, 5.0	-
225	379814.31	1214737.64	Картометрический метод, 5.0	-
226	379805.90	1214721.74	Картометрический метод, 5.0	-
227	379801.78	1214704.72	Картометрический метод, 5.0	-
228	379799.72	1214682.83	Картометрический метод, 5.0	-
229	379799.35	1214671.98	Картометрический метод, 5.0	-
230	379794.30	1214660.57	Картометрический метод, 5.0	-
231	379782.33	1214656.46	Картометрический метод, 5.0	-
232	379775.22	1214657.58	Картометрический метод, 5.0	-
233	379793.74	1214615.68	Картометрический метод, 5.0	-
234	379797.81	1214602.96	Картометрический метод, 5.0	-
235	379800.71	1214593.99	Картометрический метод, 5.0	-
236	379804.96	1214584.26	Картометрический метод, 5.0	-
237	379814.44	1214558.26	Картометрический метод, 5.0	-
238	379831.71	1214517.48	Картометрический метод, 5.0	-
239	379844.99	1214481.20	Картометрический метод, 5.0	-
240	379866.13	1214429.01	Картометрический метод, 5.0	-
241	379873.61	1214441.17	Картометрический метод, 5.0	-
242	379876.98	1214456.88	Картометрический метод, 5.0	-
243	379891.01	1214478.01	Картометрический метод, 5.0	-
244	379906.72	1214494.48	Картометрический метод, 5.0	-
245	379927.10	1214511.31	Картометрический метод, 5.0	-
246	379939.57	1214523.28	Картометрический метод, 5.0	-
247	379946.87	1214519.54	Картометрический метод, 5.0	-
248	379962.20	1214505.51	Картометрический метод, 5.0	-
249	379991.57	1214488.30	Картометрический метод, 5.0	-
250	380034.21	1214474.27	Картометрический метод, 5.0	-
251	380080.79	1214459.13	Картометрический метод, 5.0	-

ОПИСАНИЕ МЕСТОПОЛОЖЕНИЯ ГРАНИЦ

Граница населенного пункта дер. Хлуднево Муниципального образования сельское поселение «Село Которь» Думиничского района Калужской области

(наименование объекта)

Сведения о местоположении границ объекта

3. Сведения о характерных точках части (частей) границы объекта

Обозначение характерных точек границ	Координаты, м		Метод определения координат и средняя квадратическая погрешность положения характерной точки (Mt), м	Описание обозначения точки
	X	Y		
1	2	3	4	5
252	380114.83	1214444.53	Картометрический метод, 5.0	-
253	380144.57	1214430.32	Картометрический метод, 5.0	-
254	380161.41	1214420.40	Картометрический метод, 5.0	-
255	380185.91	1214404.13	Картометрический метод, 5.0	-
256	380210.97	1214388.05	Картометрический метод, 5.0	-
257	380222.95	1214380.75	Картометрический метод, 5.0	-
258	380247.45	1214368.03	Картометрический метод, 5.0	-
259	380274.39	1214353.44	Картометрический метод, 5.0	-
260	380298.33	1214340.72	Картометрический метод, 5.0	-
261	380297.11	1214337.36	Картометрический метод, 5.0	-
262	380299.54	1214326.88	Картометрический метод, 5.0	-
263	380303.47	1214304.06	Картометрический метод, 5.0	-
264	380304.41	1214283.48	Картометрический метод, 5.0	-
265	380305.34	1214281.43	Картометрический метод, 5.0	-
266	380315.82	1214283.30	Картометрический метод, 5.0	-
267	380351.17	1214283.86	Картометрический метод, 5.0	-
268	380373.05	1214272.45	Картометрический метод, 5.0	-
269	380382.97	1214262.16	Картометрический метод, 5.0	-
270	380382.59	1214243.83	Картометрический метод, 5.0	-
271	380380.72	1214229.24	Картометрический метод, 5.0	-
272	380394.57	1214227.00	Картометрический метод, 5.0	-
273	380431.04	1214216.33	Картометрический метод, 5.0	-
274	380473.31	1214204.36	Картометрический метод, 5.0	-
275	380486.41	1214195.57	Картометрический метод, 5.0	-
276	380481.17	1214188.65	Картометрический метод, 5.0	-
277	380474.25	1214181.35	Картометрический метод, 5.0	-
278	380461.72	1214168.07	Картометрический метод, 5.0	-
279	380456.85	1214158.35	Картометрический метод, 5.0	-
280	380452.08	1214143.01	Картометрический метод, 5.0	-

ОПИСАНИЕ МЕСТОПОЛОЖЕНИЯ ГРАНИЦ

Граница населенного пункта дер. Хлуднево Муниципального образования сельское поселение «Село Которь» Думиничского района Калужской области

(наименование объекта)

Сведения о местоположении границ объекта

3. Сведения о характерных точках части (частей) границы объекта

Обозначение характерных точек границ	Координаты, м		Метод определения координат и средняя квадратическая погрешность положения характерной точки (Mt), м	Описание обозначения точки
	X	Y		
1	2	3	4	5
281	380452.46	1214136.46	Картометрический метод, 5.0	-
282	380458.07	1214127.11	Картометрический метод, 5.0	-
283	380466.11	1214119.94	Картометрический метод, 5.0	-
284	380475.15	1214111.87	Картометрический метод, 5.0	-
285	380487.06	1214095.50	Картометрический метод, 5.0	-
286	380487.55	1214079.60	Картометрический метод, 5.0	-
287	380483.38	1214061.38	Картометрический метод, 5.0	-
288	380475.57	1214043.67	Картометрический метод, 5.0	-
289	380456.30	1214018.15	Картометрический метод, 5.0	-
290	380442.24	1213991.59	Картометрический метод, 5.0	-
291	380442.76	1213978.58	Картометрический метод, 5.0	-
292	380452.14	1213968.16	Картометрический метод, 5.0	-
293	380471.92	1213959.83	Картометрический метод, 5.0	-
294	380497.44	1213954.10	Картометрический метод, 5.0	-
295	380550.04	1213964.52	Картометрический метод, 5.0	-
296	380582.84	1213984.30	Картометрический метод, 5.0	-
297	380620.86	1214031.69	Картометрический метод, 5.0	-
298	380662.98	1214082.60	Картометрический метод, 5.0	-
299	380721.20	1214079.99	Картометрический метод, 5.0	-
300	380785.49	1214063.49	Картометрический метод, 5.0	-
301	380843.70	1214020.07	Картометрический метод, 5.0	-
302	380835.88	1214008.77	Картометрический метод, 5.0	-
303	380840.23	1214001.83	Картометрический метод, 5.0	-
304	380803.34	1213956.60	Картометрический метод, 5.0	-
305	380900.37	1213877.61	Картометрический метод, 5.0	-
306	380899.20	1213876.32	Картометрический метод, 5.0	-
307	380906.05	1213871.14	Картометрический метод, 5.0	-
308	380921.46	1213888.44	Картометрический метод, 5.0	-
309	380974.77	1213945.30	Картометрический метод, 5.0	-

ОПИСАНИЕ МЕСТОПОЛОЖЕНИЯ ГРАНИЦ

Граница населенного пункта дер. Хлуднево Муниципального образования сельское поселение «Село Которь» Думиничского района Калужской области

(наименование объекта)

Сведения о местоположении границ объекта

3. Сведения о характерных точках части (частей) границы объекта

Обозначение характерных точек границ	Координаты, м		Метод определения координат и средняя квадратическая погрешность положения характерной точки (Mt), м	Описание обозначения точки
	X	Y		
1	2	3	4	5
310	380977.13	1213941.18	Картометрический метод, 5.0	-
311	380964.41	1213909.01	Картометрический метод, 5.0	-
312	380976.08	1213916.49	Картометрический метод, 5.0	-
313	381004.13	1213926.22	Картометрический метод, 5.0	-
314	381013.26	1213916.85	Картометрический метод, 5.0	-
315	381042.25	1213905.62	Картометрический метод, 5.0	-
316	381060.90	1213904.34	Картометрический метод, 5.0	-
317	381071.01	1213898.16	Картометрический метод, 5.0	-
318	381074.18	1213901.15	Картометрический метод, 5.0	-
319	381082.65	1213896.83	Картометрический метод, 5.0	-
320	381103.23	1213880.56	Картометрический метод, 5.0	-
321	381124.55	1213858.49	Картометрический метод, 5.0	-
322	381137.64	1213850.07	Картометрический метод, 5.0	-
323	381163.83	1213822.76	Картометрический метод, 5.0	-
324	381204.23	1213776.18	Картометрический метод, 5.0	-
325	381229.11	1213750.37	Картометрический метод, 5.0	-
326	381238.65	1213739.15	Картометрический метод, 5.0	-
327	381238.65	1213711.84	Картометрический метод, 5.0	-
328	381243.51	1213696.87	Картометрический метод, 5.0	-
329	381261.84	1213682.10	Картометрический метод, 5.0	-
330	381273.67	1213680.44	Картометрический метод, 5.0	-
331	381272.36	1213654.25	Картометрический метод, 5.0	-
332	381260.76	1213607.87	Картометрический метод, 5.0	-
333	381243.74	1213558.48	Картометрический метод, 5.0	-
334	381234.81	1213577.19	Картометрический метод, 5.0	-
335	381223.40	1213584.48	Картометрический метод, 5.0	-
336	381204.04	1213584.67	Картометрический метод, 5.0	-
337	381181.22	1213604.03	Картометрический метод, 5.0	-
338	381167.38	1213624.32	Картометрический метод, 5.0	-

ОПИСАНИЕ МЕСТОПОЛОЖЕНИЯ ГРАНИЦ

Граница населенного пункта дер. Хлуднево Муниципального образования сельское поселение «Село Которь» Думиничского района Калужской области

(наименование объекта)

Сведения о местоположении границ объекта

3. Сведения о характерных точках части (частей) границы объекта

Обозначение характерных точек границ	Координаты, м		Метод определения координат и средняя квадратическая погрешность положения характерной точки (Mt), м	Описание обозначения точки
	X	Y		
1	2	3	4	5
339	381134.09	1213673.80	Картометрический метод, 5.0	-
340	381117.53	1213700.83	Картометрический метод, 5.0	-
341	381119.96	1213728.51	Картометрический метод, 5.0	-
342	381105.19	1213751.14	Картометрический метод, 5.0	-
343	381085.83	1213768.82	Картометрический метод, 5.0	-
344	381047.95	1213788.65	Картометрический метод, 5.0	-
345	381030.83	1213794.54	Картометрический метод, 5.0	-
346	381011.66	1213798.75	Картометрический метод, 5.0	-
347	381000.15	1213797.96	Картометрический метод, 5.0	-
348	380983.70	1213786.64	Картометрический метод, 5.0	-
349	380979.12	1213791.08	Картометрический метод, 5.0	-
350	380951.06	1213758.60	Картометрический метод, 5.0	-
351	380957.80	1213747.00	Картометрический метод, 5.0	-
352	380983.80	1213730.54	Картометрический метод, 5.0	-
353	381001.75	1213715.21	Картометрический метод, 5.0	-
354	381026.25	1213698.19	Картометрический метод, 5.0	-
355	381051.88	1213678.92	Картометрический метод, 5.0	-
356	381090.41	1213647.50	Картометрический метод, 5.0	-
357	381126.96	1213611.98	Картометрический метод, 5.0	-
358	381132.94	1213582.24	Картометрический метод, 5.0	-
359	381131.44	1213565.03	Картометрический метод, 5.0	-
360	381097.80	1213540.13	Картометрический метод, 5.0	-
361	381050.71	1213519.01	Картометрический метод, 5.0	-
362	381078.77	1213492.27	Картометрический метод, 5.0	-
363	381073.77	1213483.64	Картометрический метод, 5.0	-
364	381075.87	1213475.14	Картометрический метод, 5.0	-
365	381088.56	1213448.99	Картометрический метод, 5.0	-
366	381115.52	1213419.66	Картометрический метод, 5.0	-
367	381119.48	1213386.37	Картометрический метод, 5.0	-

ОПИСАНИЕ МЕСТОПОЛОЖЕНИЯ ГРАНИЦ

Граница населенного пункта дер. Хлуднево Муниципального образования сельское поселение «Село Которь» Думиничского района Калужской области

(наименование объекта)

Сведения о местоположении границ объекта

3. Сведения о характерных точках части (частей) границы объекта

Обозначение характерных точек границ	Координаты, м		Метод определения координат и средняя квадратическая погрешность положения характерной точки (Mt), м	Описание обозначения точки
	X	Y		
1	2	3	4	5
368	381106.79	1213340.40	Картометрический метод, 5.0	-
1	381107.59	1213326.13	Картометрический метод, 5.0	-

ОПИСАНИЕ МЕСТОПОЛОЖЕНИЯ ГРАНИЦ**Граница населенного пункта дер. Хлуднево Муниципального образования сельское поселение «Село Которь» Думиничского района Калужской области**

(наименование объекта)

Сведения о местоположении измененных (уточненных) границ объекта

1. Система координат -

2. Сведения о характерных точках границ объекта

Обозначение характерных точек границ	Существующие координаты, м		Измененные (уточненные) координаты, м		Метод определения координат и средняя квадратическая погрешность положения характерной точки (Mt), м	Описание обозначения точки
	X	Y	X	Y		
1	2	3	4	5	6	7
-	-	-	-	-	-	-

3. Сведения о характерных точках части (частей) границы объекта

Обозначение характерных точек границ	Существующие координаты, м		Измененные (уточненные) координаты, м		Метод определения координат и средняя квадратическая погрешность положения характерной точки (Mt), м	Описание обозначения точки
	X	Y	X	Y		
1	2	3	4	5	6	7
-	-	-	-	-	-	-

ФОРМА
текстового описания местоположения границ
населенных пунктов, территориальных зон

Прохождение границы		Описание прохождения границы
от точки	до точки	
1	2	3
1	2	земли сельскохозяйственного назначения
2	3	земли сельскохозяйственного назначения
3	4	земли сельскохозяйственного назначения
4	5	земли сельскохозяйственного назначения
5	6	земли сельскохозяйственного назначения
6	7	земли сельскохозяйственного назначения
7	8	земли сельскохозяйственного назначения
8	9	земли сельскохозяйственного назначения
9	10	земли сельскохозяйственного назначения
10	11	земельный участок с кадастровым номером 40:05:000000:206
11	12	земли сельскохозяйственного назначения
12	13	земли сельскохозяйственного назначения
13	14	земли водного фонда
14	15	земли водного фонда
15	16	земли водного фонда
16	17	земли водного фонда
17	18	земли водного фонда
18	19	земли сельскохозяйственного назначения
19	20	земли сельскохозяйственного назначения
20	21	земли сельскохозяйственного назначения
21	22	земли сельскохозяйственного назначения
22	23	земли сельскохозяйственного назначения
23	24	земли сельскохозяйственного назначения
24	25	земли сельскохозяйственного назначения
25	26	земли сельскохозяйственного назначения
26	27	земли сельскохозяйственного назначения
27	28	земли сельскохозяйственного назначения
28	29	земли сельскохозяйственного назначения
29	30	земли сельскохозяйственного назначения
30	31	земли сельскохозяйственного назначения
31	32	земли сельскохозяйственного назначения
32	33	земли сельскохозяйственного назначения
33	34	земли сельскохозяйственного назначения
34	35	земли сельскохозяйственного назначения
35	36	земли сельскохозяйственного назначения
36	37	земли сельскохозяйственного назначения

ФОРМА
текстового описания местоположения границ
населенных пунктов, территориальных зон

Прохождение границы		Описание прохождения границы
от точки	до точки	
1	2	3
37	38	земли сельскохозяйственного назначения
38	39	земли сельскохозяйственного назначения
39	40	земли водного фонда
40	41	земли водного фонда
41	42	земли водного фонда
42	43	земли водного фонда
43	44	земли водного фонда
44	45	земли водного фонда
45	46	земли водного фонда
46	47	естественный контур леса
47	48	естественный контур леса
48	49	естественный контур леса
49	50	естественный контур леса
50	51	естественный контур леса
51	52	естественный контур леса
52	53	естественный контур леса
53	54	естественный контур леса
54	55	естественный контур леса
55	56	естественный контур леса
56	57	естественный контур леса
57	58	естественный контур леса
58	59	естественный контур леса
59	60	естественный контур леса
60	61	естественный контур леса
61	62	естественный контур леса
62	63	естественный контур леса
63	64	естественный контур леса
64	65	естественный контур леса
65	66	естественный контур леса
66	67	естественный контур леса
67	68	естественный контур леса
68	69	естественный контур леса
69	70	естественный контур леса
70	71	естественный контур леса
71	72	естественный контур леса
72	73	естественный контур леса

ФОРМА
текстового описания местоположения границ
населенных пунктов, территориальных зон

Прохождение границы		Описание прохождения границы
от точки	до точки	
1	2	3
73	74	естественный контур леса
74	75	естественный контур леса
75	76	естественный контур леса
76	77	естественный контур леса
77	78	естественный контур леса
78	79	земельный участок с кадастровым номером 40:05:000000:385
79	80	земельный участок с кадастровым номером 40:05:000000:385
80	81	земельный участок с кадастровым номером 40:05:000000:385
81	82	земельный участок с кадастровым номером 40:05:000000:385
82	83	земельный участок с кадастровым номером 40:05:000000:385
83	84	земельный участок с кадастровым номером 40:05:000000:385
84	85	земельный участок с кадастровым номером 40:05:000000:385
85	86	земельный участок с кадастровым номером 40:05:000000:385
86	87	земельный участок с кадастровым номером 40:05:000000:385
87	88	земельный участок с кадастровым номером 40:05:000000:385
88	89	земельный участок с кадастровым номером 40:05:000000:385
89	90	земельный участок с кадастровым номером 40:05:000000:385
90	91	земельный участок с кадастровым номером 40:05:000000:385
91	92	земельный участок с кадастровым номером 40:05:000000:385
92	93	земли сельскохозяйственного назначения
93	94	земли сельскохозяйственного назначения
94	95	земли сельскохозяйственного назначения
95	96	земли сельскохозяйственного назначения
96	97	земли сельскохозяйственного назначения
97	98	земли сельскохозяйственного назначения
98	99	земли сельскохозяйственного назначения
99	100	земли сельскохозяйственного назначения
100	101	земли сельскохозяйственного назначения
101	102	земли сельскохозяйственного назначения
102	103	земли сельскохозяйственного назначения
103	104	земли сельскохозяйственного назначения
104	105	земли сельскохозяйственного назначения
105	106	земли сельскохозяйственного назначения
106	107	земли сельскохозяйственного назначения
107	108	земли сельскохозяйственного назначения
108	109	земли сельскохозяйственного назначения

ФОРМА
текстового описания местоположения границ
населенных пунктов, территориальных зон

Прохождение границы		Описание прохождения границы
от точки	до точки	
1	2	3
109	110	земли сельскохозяйственного назначения
110	111	земли сельскохозяйственного назначения
111	112	земельный участок с кадастровым номером 40:05:000000:385
112	113	земельный участок с кадастровым номером 40:05:000000:385
113	114	земли сельскохозяйственного назначения
114	115	земельный участок с кадастровым номером 40:05:000000:385
115	116	земли сельскохозяйственного назначения
116	117	земельный участок с кадастровым номером 40:05:000000:385
117	118	земельный участок с кадастровым номером 40:05:000000:385
118	119	земли сельскохозяйственного назначения
119	120	земли сельскохозяйственного назначения
120	121	земли сельскохозяйственного назначения
121	122	земли сельскохозяйственного назначения
122	123	земельный участок с кадастровым номером 40:05:000000:385
123	124	земельный участок с кадастровым номером 40:05:000000:385
124	125	земли сельскохозяйственного назначения
125	126	земли сельскохозяйственного назначения
126	127	земельный участок с кадастровым номером 40:05:000000:385
127	128	земельный участок с кадастровым номером 40:05:000000:385
128	129	земельный участок с кадастровым номером 40:05:000000:385
129	130	земельный участок с кадастровым номером 40:05:000000:385
130	131	земельный участок с кадастровым номером 40:05:000000:385
131	132	земельный участок с кадастровым номером 40:05:000000:385
132	133	земельный участок с кадастровым номером 40:05:000000:385
133	134	земельный участок с кадастровым номером 40:05:000000:385
134	135	земельный участок с кадастровым номером 40:05:000000:385
135	136	земельный участок с кадастровым номером 40:05:000000:385
136	137	земельный участок с кадастровым номером 40:05:000000:385
137	138	земельный участок с кадастровым номером 40:05:000000:385
138	139	земельный участок с кадастровым номером 40:05:000000:385
139	140	земельный участок с кадастровым номером 40:05:000000:385
140	141	земельный участок с кадастровым номером 40:05:000000:385
141	142	земельный участок с кадастровым номером 40:05:000000:385
142	143	земельный участок с кадастровым номером 40:05:000000:385
143	144	земли сельскохозяйственного назначения
144	145	земли сельскохозяйственного назначения

ФОРМА
текстового описания местоположения границ
населенных пунктов, территориальных зон

Прохождение границы		Описание прохождения границы
от точки	до точки	
1	2	3
145	146	земли сельскохозяйственного назначения
146	147	земельный участок с кадастровым номером 40:05:041901:1
147	148	земельный участок с кадастровым номером 40:05:041901:1
148	149	земельный участок с кадастровым номером 40:05:041901:1
149	150	земельный участок с кадастровым номером 40:05:041901:1
150	151	земельный участок с кадастровым номером 40:05:041901:1
151	152	земельный участок с кадастровым номером 40:05:041901:1
152	153	земельный участок с кадастровым номером 40:05:041901:1
153	154	земли сельскохозяйственного назначения
154	155	земельный участок с кадастровым номером 40:05:041901:3
155	156	земельный участок с кадастровым номером 40:05:041901:3
156	157	земельный участок с кадастровым номером 40:05:041901:3
157	158	земельный участок с кадастровым номером 40:05:041901:3
158	159	земельный участок с кадастровым номером 40:05:041901:3
159	160	земельный участок с кадастровым номером 40:05:041901:3
160	161	земли сельскохозяйственного назначения
161	162	земельный участок с кадастровым номером 40:05:041901:4
162	163	земельный участок с кадастровым номером 40:05:041901:4
163	164	земельный участок с кадастровым номером 40:05:041901:4
164	165	земельный участок с кадастровым номером 40:05:041901:4
165	166	земельный участок с кадастровым номером 40:05:041901:4
166	167	земельный участок с кадастровым номером 40:05:041901:4
167	168	земельный участок с кадастровым номером 40:05:041901:4
168	169	земли сельскохозяйственного назначения
169	170	земли сельскохозяйственного назначения
170	171	земли сельскохозяйственного назначения
171	172	земли сельскохозяйственного назначения
172	173	земли сельскохозяйственного назначения
173	174	земли сельскохозяйственного назначения
174	175	земли сельскохозяйственного назначения
175	176	земли сельскохозяйственного назначения
176	177	земли сельскохозяйственного назначения
177	178	земли сельскохозяйственного назначения
178	179	земли сельскохозяйственного назначения
179	180	земли сельскохозяйственного назначения
180	181	земли сельскохозяйственного назначения

ФОРМА
текстового описания местоположения границ
населенных пунктов, территориальных зон

Прохождение границы		Описание прохождения границы
от точки	до точки	
1	2	3
181	182	земли сельскохозяйственного назначения
182	183	земли сельскохозяйственного назначения
183	184	земли сельскохозяйственного назначения
184	185	земли сельскохозяйственного назначения
185	186	земли сельскохозяйственного назначения
186	187	земли сельскохозяйственного назначения
187	188	земли сельскохозяйственного назначения
188	189	земли сельскохозяйственного назначения
189	190	естественный контур леса
190	191	естественный контур леса
191	192	естественный контур леса
192	193	естественный контур леса
193	194	естественный контур леса
194	195	естественный контур леса
195	196	естественный контур леса
196	197	естественный контур леса
197	198	естественный контур леса
198	199	естественный контур леса
199	200	естественный контур леса
200	201	естественный контур леса
201	202	естественный контур леса
202	203	естественный контур леса
203	204	естественный контур леса
204	205	естественный контур леса
205	206	земельный участок с кадастровым номером 40:05:041901:6
206	207	естественный контур леса
207	208	естественный контур леса
208	209	естественный контур леса
209	210	естественный контур леса
210	211	естественный контур леса
211	212	естественный контур леса
212	213	естественный контур леса
213	214	естественный контур леса
214	215	естественный контур леса
215	216	естественный контур леса
216	217	земельный участок с кадастровым номером 40:05:041901:6

ФОРМА
текстового описания местоположения границ
населенных пунктов, территориальных зон

Прохождение границы		Описание прохождения границы
от точки	до точки	
1	2	3
217	218	земли сельскохозяйственного назначения
218	219	земли сельскохозяйственного назначения
219	220	земли сельскохозяйственного назначения
220	221	естественный контур леса
221	222	естественный контур леса
222	223	естественный контур леса
223	224	естественный контур леса
224	225	естественный контур леса
225	226	естественный контур леса
226	227	естественный контур леса
227	228	естественный контур леса
228	229	естественный контур леса
229	230	естественный контур леса
230	231	естественный контур леса
231	232	естественный контур леса
232	233	земли сельскохозяйственного назначения
233	234	естественный контур леса
234	235	естественный контур леса
235	236	естественный контур леса
236	237	естественный контур леса
237	238	естественный контур леса
238	239	естественный контур леса
239	240	естественный контур леса
240	241	земельный участок с кадастровым номером 40:05:000000:457
241	242	земельный участок с кадастровым номером 40:05:000000:457
242	243	земельный участок с кадастровым номером 40:05:000000:457
243	244	земельный участок с кадастровым номером 40:05:000000:457
244	245	земельный участок с кадастровым номером 40:05:000000:457
245	246	земельный участок с кадастровым номером 40:05:000000:457
246	247	земельный участок с кадастровым номером 40:05:000000:457
247	248	земельный участок с кадастровым номером 40:05:000000:457
248	249	земельный участок с кадастровым номером 40:05:000000:457
249	250	земельный участок с кадастровым номером 40:05:000000:457
250	251	земельный участок с кадастровым номером 40:05:000000:457
251	252	земельный участок с кадастровым номером 40:05:000000:457
252	253	земельный участок с кадастровым номером 40:05:000000:457

ФОРМА
текстового описания местоположения границ
населенных пунктов, территориальных зон

Прохождение границы		Описание прохождения границы
от точки	до точки	
1	2	3
253	254	земельный участок с кадастровым номером 40:05:000000:457
254	255	земельный участок с кадастровым номером 40:05:000000:457
255	256	земли сельскохозяйственного назначения
256	257	земельный участок с кадастровым номером 40:05:000000:457
257	258	земельный участок с кадастровым номером 40:05:000000:457
258	259	земельный участок с кадастровым номером 40:05:000000:457
259	260	земельный участок с кадастровым номером 40:05:000000:457
260	261	земельный участок с кадастровым номером 40:05:000000:457
261	262	земельный участок с кадастровым номером 40:05:000000:457
262	263	земельный участок с кадастровым номером 40:05:000000:457
263	264	земельный участок с кадастровым номером 40:05:000000:457
264	265	земельный участок с кадастровым номером 40:05:000000:457
265	266	земельный участок с кадастровым номером 40:05:000000:457
266	267	земельный участок с кадастровым номером 40:05:000000:457
267	268	земельный участок с кадастровым номером 40:05:000000:457
268	269	земельный участок с кадастровым номером 40:05:000000:457
269	270	земельный участок с кадастровым номером 40:05:000000:457
270	271	земельный участок с кадастровым номером 40:05:000000:457
271	272	земельный участок с кадастровым номером 40:05:000000:457
272	273	земельный участок с кадастровым номером 40:05:000000:457
273	274	земельный участок с кадастровым номером 40:05:000000:457
274	275	земельный участок с кадастровым номером 40:05:000000:457
275	276	земельный участок с кадастровым номером 40:05:000000:457
276	277	земельный участок с кадастровым номером 40:05:000000:457
277	278	земельный участок с кадастровым номером 40:05:000000:457
278	279	земельный участок с кадастровым номером 40:05:000000:457
279	280	земельный участок с кадастровым номером 40:05:000000:457
280	281	земельный участок с кадастровым номером 40:05:000000:457
281	282	земельный участок с кадастровым номером 40:05:000000:457
282	283	земли сельскохозяйственного назначения
283	284	земельный участок с кадастровым номером 40:05:000000:206
284	285	земли сельскохозяйственного назначения
285	286	земли сельскохозяйственного назначения
286	287	земельный участок с кадастровым номером 40:05:042301:2
287	288	земельный участок с кадастровым номером 40:05:042301:2
288	289	земельный участок с кадастровым номером 40:05:042301:2

ФОРМА
текстового описания местоположения границ
населенных пунктов, территориальных зон




Прохождение границы		Описание прохождения границы
от точки	до точки	
1	2	3
289	290	земельный участок с кадастровым номером 40:05:042301:2
290	291	земельный участок с кадастровым номером 40:05:042301:2
291	292	земельный участок с кадастровым номером 40:05:042301:2
292	293	земельный участок с кадастровым номером 40:05:042301:2
293	294	земельный участок с кадастровым номером 40:05:042301:2
294	295	земельный участок с кадастровым номером 40:05:042301:2
295	296	земельный участок с кадастровым номером 40:05:042301:2
296	297	земельный участок с кадастровым номером 40:05:042301:2
297	298	земельный участок с кадастровым номером 40:05:042301:2
298	299	земельный участок с кадастровым номером 40:05:042301:2
299	300	земельный участок с кадастровым номером 40:05:042301:2
300	301	земельный участок с кадастровым номером 40:05:042301:2
301	302	земельный участок с кадастровым номером 40:05:042301:2
302	303	земельный участок с кадастровым номером 40:05:042301:2
303	304	земельный участок с кадастровым номером 40:05:042301:2
304	305	земельный участок с кадастровым номером 40:05:042301:2
305	306	земельный участок с кадастровым номером 40:05:042301:2
306	307	земли сельскохозяйственного назначения
307	308	земли сельскохозяйственного назначения
308	309	земли сельскохозяйственного назначения
309	310	земли сельскохозяйственного назначения
310	311	земли сельскохозяйственного назначения
311	312	земли сельскохозяйственного назначения
312	313	земли сельскохозяйственного назначения
313	314	земли сельскохозяйственного назначения
314	315	земли сельскохозяйственного назначения
315	316	земли сельскохозяйственного назначения
316	317	земли сельскохозяйственного назначения
317	318	земли сельскохозяйственного назначения
318	319	земли сельскохозяйственного назначения
319	320	земли сельскохозяйственного назначения
320	321	земли сельскохозяйственного назначения
321	322	земли сельскохозяйственного назначения
322	323	земли сельскохозяйственного назначения
323	324	земли сельскохозяйственного назначения
324	325	земли сельскохозяйственного назначения

ФОРМА
текстового описания местоположения границ
населенных пунктов, территориальных зон

Прохождение границы		Описание прохождения границы
от точки	до точки	
1	2	3
325	326	земли сельскохозяйственного назначения
326	327	земли сельскохозяйственного назначения
327	328	земли сельскохозяйственного назначения
328	329	земли сельскохозяйственного назначения
329	330	земли сельскохозяйственного назначения
330	331	земли сельскохозяйственного назначения
331	332	земли сельскохозяйственного назначения
332	333	земли сельскохозяйственного назначения
333	334	земли сельскохозяйственного назначения
334	335	земли сельскохозяйственного назначения
335	336	земли сельскохозяйственного назначения
336	337	земли сельскохозяйственного назначения
337	338	земли сельскохозяйственного назначения
338	339	земли сельскохозяйственного назначения
339	340	земли сельскохозяйственного назначения
340	341	земли сельскохозяйственного назначения
341	342	земли сельскохозяйственного назначения
342	343	земли сельскохозяйственного назначения
343	344	земли сельскохозяйственного назначения
344	345	земли сельскохозяйственного назначения
345	346	земли сельскохозяйственного назначения
346	347	земли сельскохозяйственного назначения
347	348	земельный участок с кадастровым номером 40:05:000000:206
348	349	земельный участок с кадастровым номером 40:05:000000:206
349	350	земли сельскохозяйственного назначения
350	351	земли сельскохозяйственного назначения
351	352	земли сельскохозяйственного назначения
352	353	земли сельскохозяйственного назначения
353	354	земли сельскохозяйственного назначения
354	355	земли сельскохозяйственного назначения
355	356	земли сельскохозяйственного назначения
356	357	земли сельскохозяйственного назначения
357	358	земли сельскохозяйственного назначения
358	359	земли сельскохозяйственного назначения
359	360	земли сельскохозяйственного назначения
360	361	земли сельскохозяйственного назначения

ФОРМА
текстового описания местоположения границ
населенных пунктов, территориальных зон

Прохождение границы		Описание прохождения границы
от точки	до точки	
1	2	3
361	362	земли сельскохозяйственного назначения
362	363	земли сельскохозяйственного назначения
363	364	земли сельскохозяйственного назначения
364	365	земельный участок с кадастровым номером 40:05:042301:1
365	366	земельный участок с кадастровым номером 40:05:042301:1
366	367	земельный участок с кадастровым номером 40:05:042301:1
367	368	земельный участок с кадастровым номером 40:05:042301:1
368	1	земельный участок с кадастровым номером 40:05:042301:1

Условные обозначения:	
	- образованная граница населенного пункта
	- характерная точка границы
дер. Хлуднево	- название населенного пункта
	- границы земельных участков по сведениям ЕГРН