

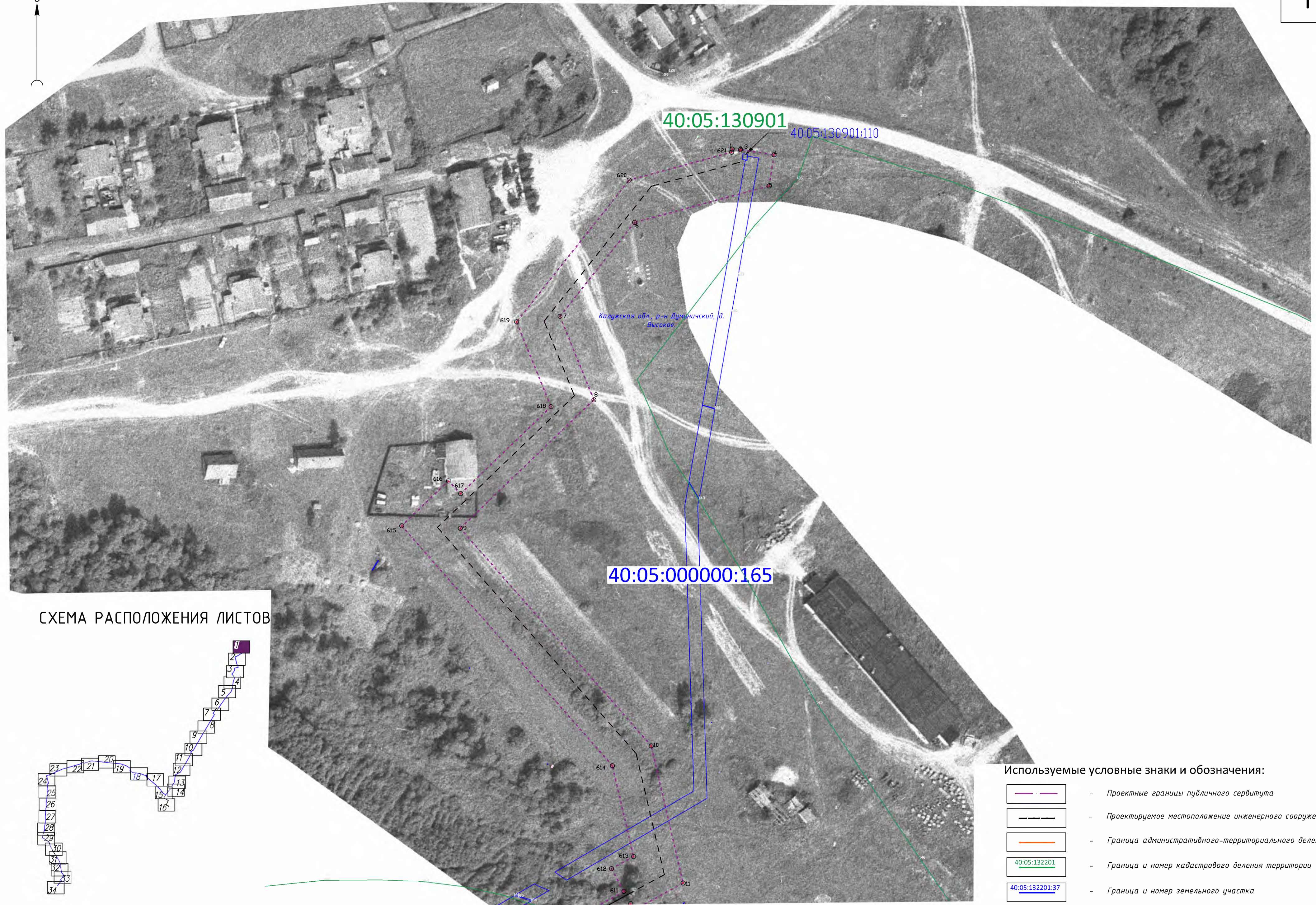
СХЕМА РАСПОЛОЖЕНИЯ ГРАНИЦ ПУБЛИЧНОГО СЕРВИТУТА



Используемые условные знаки и обозначения:

Масштаб 1:20000

- | | |
|--|---|
| | - Проектные границы публичного сервитута |
| | - Проектируемое местоположение инженерного сооружения |
| | - Граница административного-территориального деления |
| | - Граница и номер кадастрового деления территории |
| | - Граница и номер земельного участка |
| | - Обозначение и номер характерной точки границы объекта |



линия совмещения с листом 2

Масштаб 1:1000







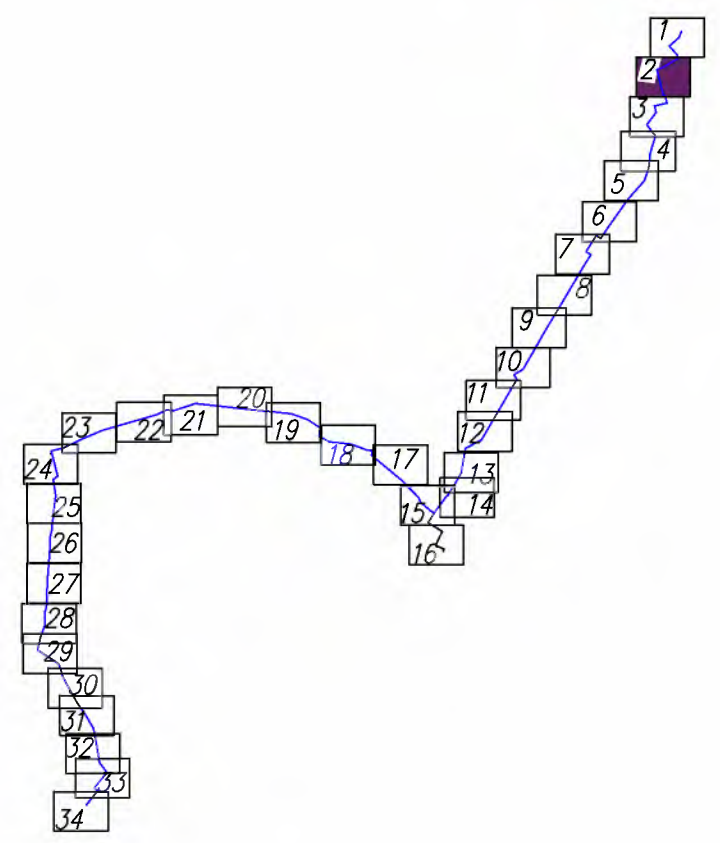
	- Проектные границы публичного сервитута
	- Проектируемое местоположение инженерного сооружения
	- Граница административного-территориального деления
	- Граница и номер кадастрового деления территории
	- Граница и номер земельного участка
	- Обозначение и номер характерной точки границы объекта

СХЕМА РАСПОЛОЖЕНИЯ ГРАНИЦ ПУБЛИЧНОГО СЕРВИТУТА




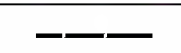


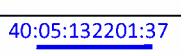

СХЕМА РАСПОЛОЖЕНИЯ ЛИСТОВ



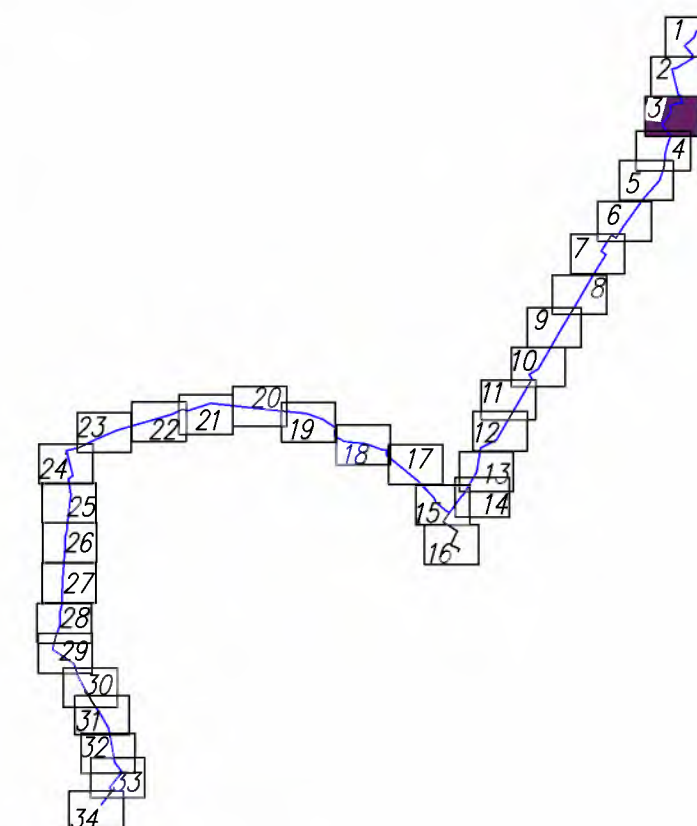
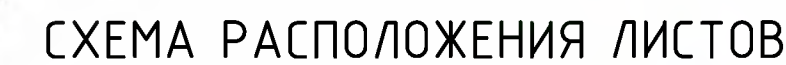
Масштаб 1:1000

линия совмещения с листом 3







Используемые условные знаки и обозначения:

-  - Проектные границы публичного сервитута
-  - Проектируемое местоположение инженерного сооружения
-  - Граница административно-территориального деления
-  - Граница и номер кадастрового деления территории
-  - Граница и номер земельного участка
-  - Обозначение и номер характерной точки границы объекта

линия совмещения с листом




Используемые условные знаки и обозначения:

- | | |
|--|---|
|  | - Проектные границы публичного сервитута |
|  | - Проектируемое местоположение инженерного сооружения |
|  | - Граница административного-территориального деления |
|  | - Граница и номер кадастрового деления территории |
|  | - Граница и номер земельного участка |
|  42 | - Обозначение и номер характерной точки границы объекта |

Масштаб 1:1000

СХЕМА РАСПОЛОЖЕНИЯ ГРАНИЦ ПУБЛИЧНОГО СЕРВИТУТА



40:05:131101:78

Калужская область, р-н Думиничский, ПК
"Красный Октябрь"

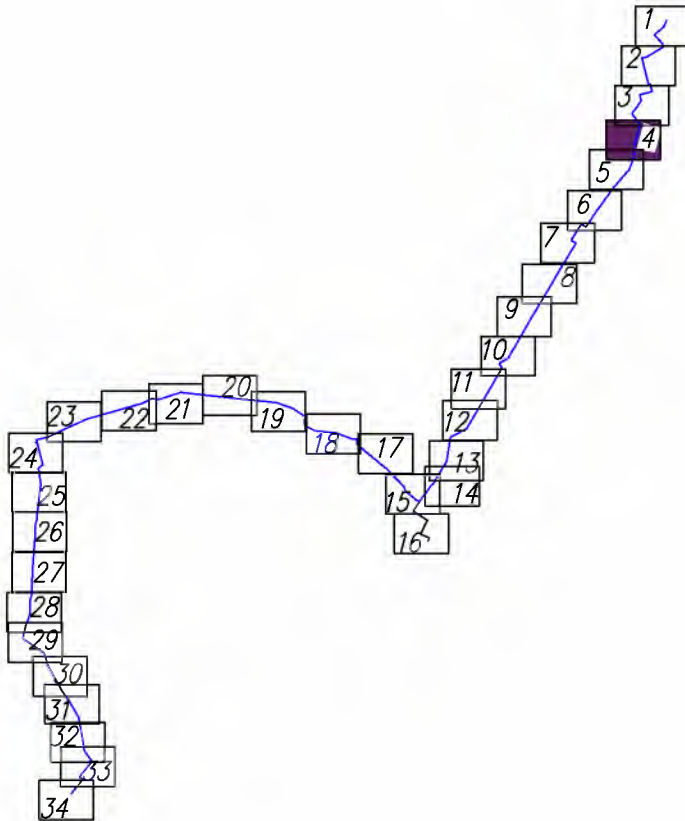
40:05:131101

линия совмещения с листом 3

линия совмещения с листом 5

Масштаб 1:1000

СХЕМА РАСПОЛОЖЕНИЯ ЛИСТОВ



- Используемые условные знаки и обозначения:
- Проектные границы публичного сервитута
 - Проектируемое местоположение инженерного сооружения
 - Граница административно-территориального деления
 - Граница и номер кадастрового деления территории
 - Граница и номер земельного участка
 - Обозначение и номер характерной точки границы объекта

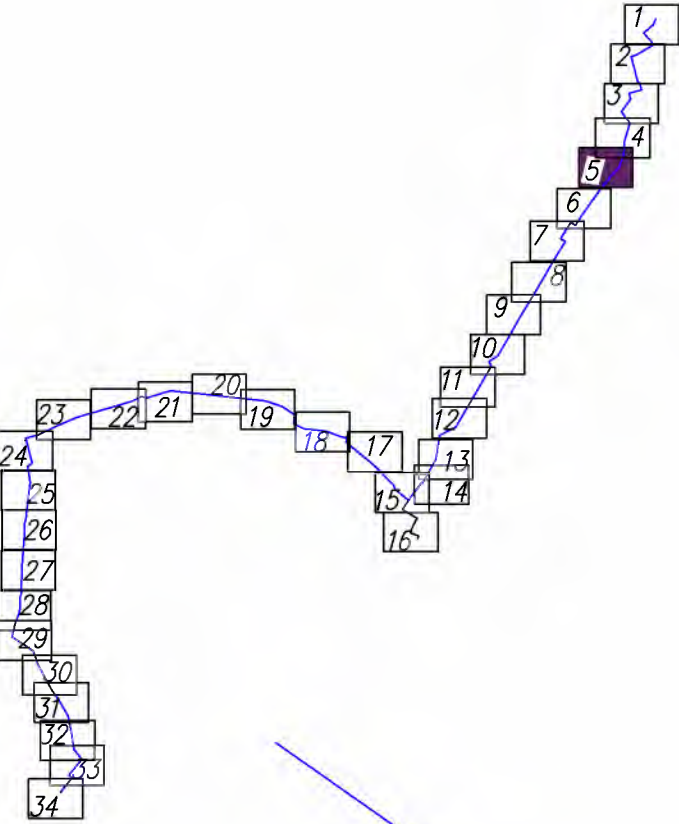
СХЕМА РАСПОЛОЖЕНИЯ ГРАНИЦ ПУБЛИЧНОГО СЕРВИТУТА

С

↑

Российская Федерация
Калужская область
Думиничский район

СХЕМА РАСПОЛОЖЕНИЯ ЛИСТОВ



40:05:000000

линия совмещения с листом 6

Масштаб 1:1000

линия совмещения с листом 4

Используемые условные знаки и обозначения:

- | | |
|--|---|
| | - Проектные границы публичного сервитута |
| | - Проектируемое местоположение инженерного сооружения |
| | - Граница административного-территориального деления |
| | - Граница и номер кадастрового деления территории |
| | - Граница и номер земельного участка |
| | - Обозначение и номер характерной точки границы объекта |

СХЕМА РАСПОЛОЖЕНИЯ ГРАНИЦ ПУБЛИЧНОГО СЕРВИТУТА

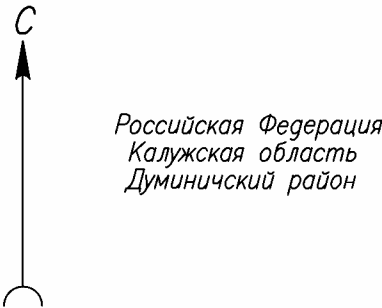
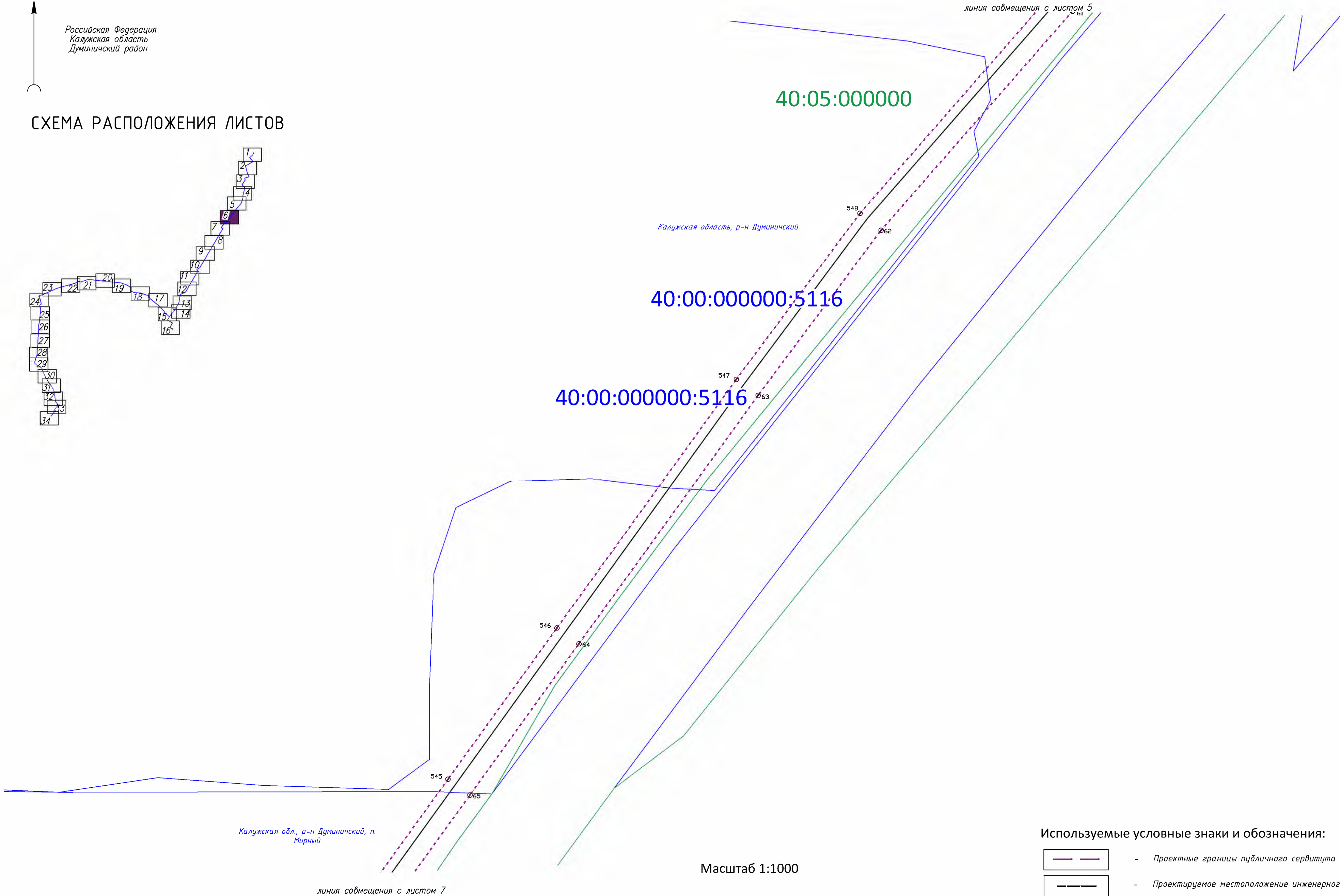
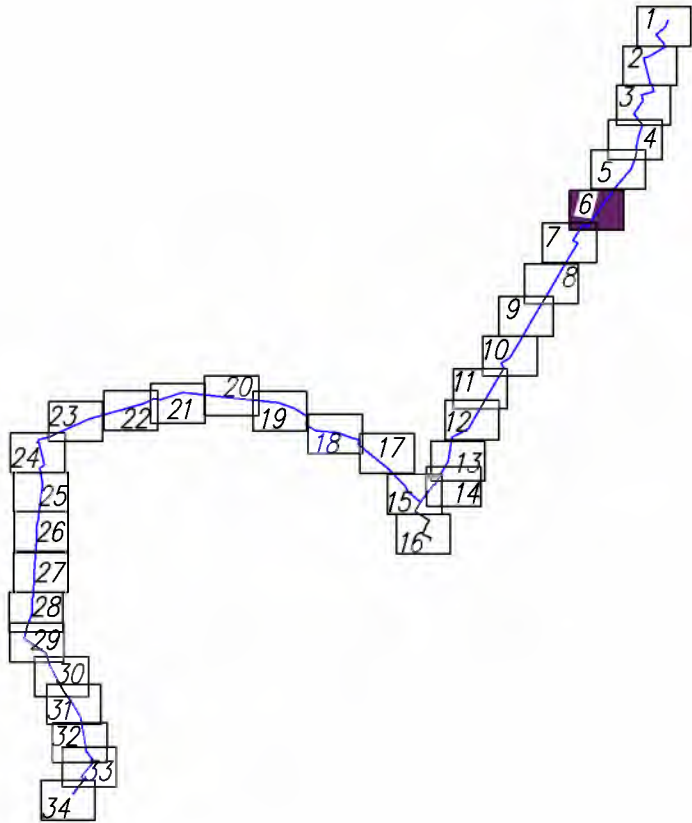


СХЕМА РАСПОЛОЖЕНИЯ ЛИСТОВ



- Используемые условные знаки и обозначения:
- Проектные границы публичного сервитута
 - Проектируемое местоположение инженерного сооружения
 - Граница административно-территориального деления
 - Граница и номер кадастрового деления территории
 - Граница и номер земельного участка
 - Обозначение и номер характерной точки границы объекта

СХЕМА РАСПОЛОЖЕНИЯ ГРАНИЦ ПУБЛИЧНОГО СЕРВИТУТА

Российская Федерация
Калужская область
Думиничский район

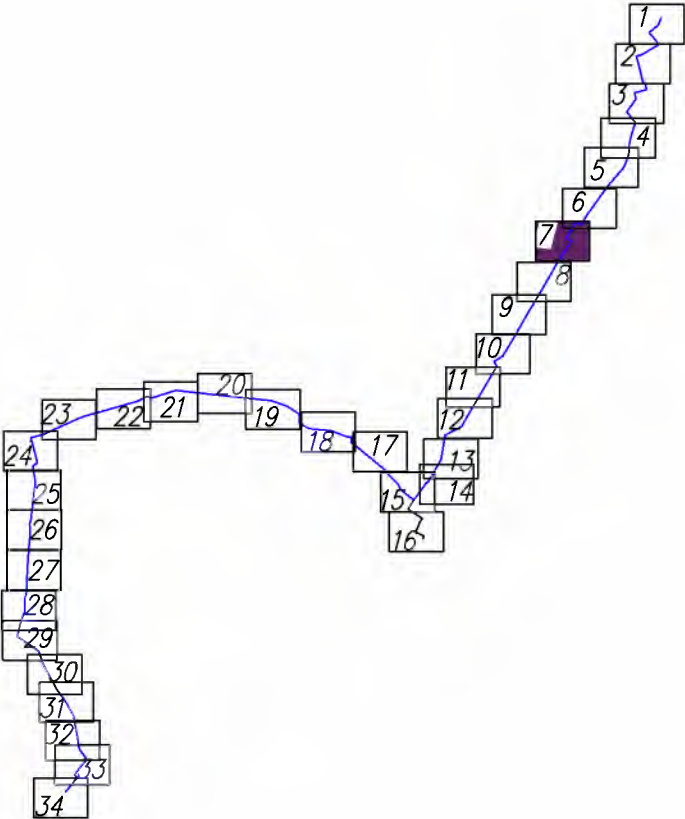
40:05:131101

40:05:131101:72

40:05:000000

Калужская область, Думиничский район,
ГКУ КО «Думиничское лесничество»

СХЕМА РАСПОЛОЖЕНИЯ ЛИСТОВ



Используемые условные знаки и обозначения:

- Проектные границы публичного сервитута
- Проектируемое местоположение инженерного сооружения
- Граница административного-территориального деления
- 40:05:132201 — Граница и номер кадастрового деления территории
- 40:05:132201:37 — Граница и номер земельного участка
- 75 — Обозначение и номер характерной точки границы объекта

СХЕМА РАСПОЛОЖЕНИЯ ГРАНИЦ ПУБЛИЧНОГО СЕРВИТУТА



Российская Федерация
Калужская область
Думиничский район

40:05:000000:693

Калужская область, Думиничский район,
ГКУ КО «Думиничское лесничество»

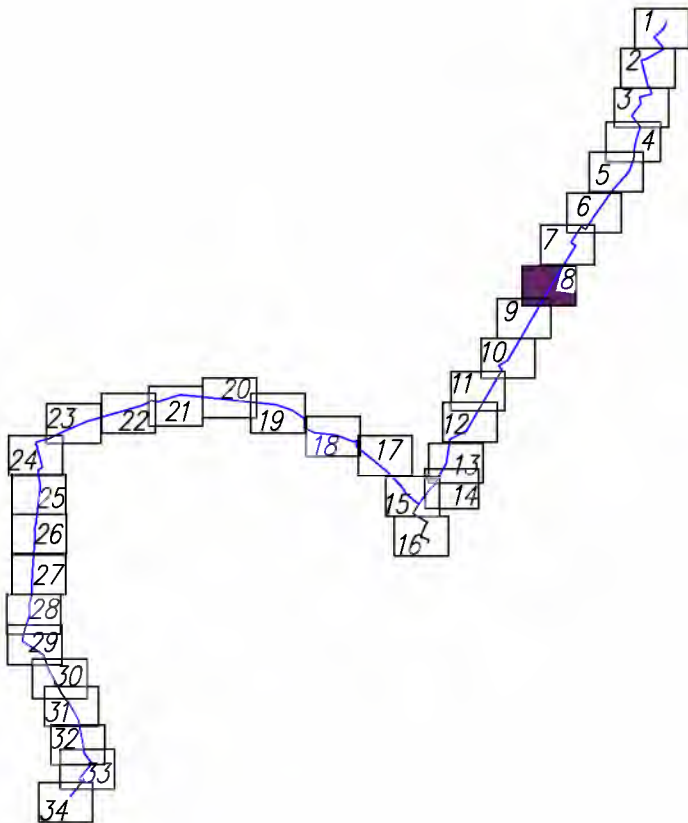
40:05:000000:693

линия совмещения с листом 9

Масштаб 1:1000

линия совмещения с листом 7

СХЕМА РАСПОЛОЖЕНИЯ ЛИСТОВ



Используемые условные знаки и обозначения:

- Проектные границы публичного сервитута
- Проектируемое местоположение инженерного сооружения
- Граница административно-территориального деления
- Граница и номер кадастрового деления территории
- Граница и номер земельного участка
- Обозначение и номер характерной точки границы объекта

СХЕМА РАСПОЛОЖЕНИЯ ГРАНИЦ ПУБЛИЧНОГО СЕРВИТУТА



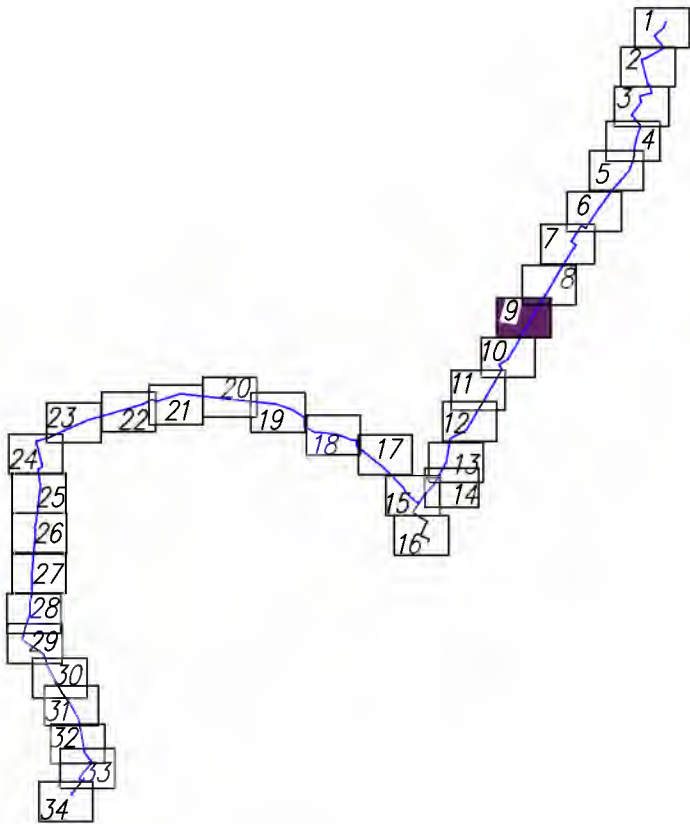
Российская Федерация
Калужская область
Думиничский район

40:05:000000

Калужская область, р-н Думиничский,

линия совмещения с листом 8

СХЕМА РАСПОЛОЖЕНИЯ ЛИСТОВ

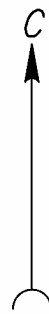


40:05:000000:507

Используемые условные знаки и обозначения:

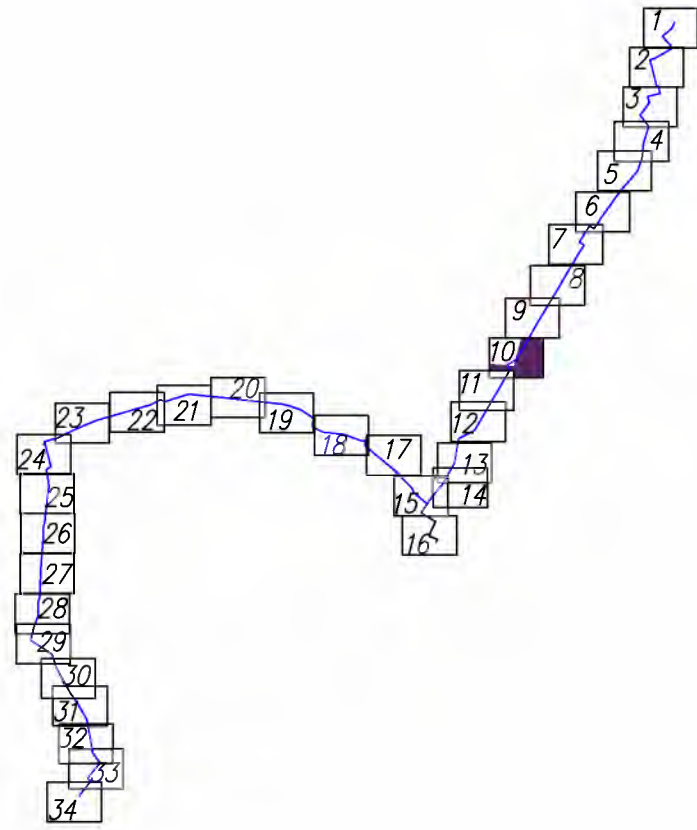
- Проектные границы публичного сервитута
- Проектируемое местоположение инженерного сооружения
- Граница административно-территориального деления
- Граница и номер кадастрового деления территории
- Граница и номер земельного участка
- Обозначение и номер характерной точки границы объекта

Масштаб 1:1000



Российская Федерация
Калужская область
Думиничский район

СХЕМА РАСПОЛОЖЕНИЯ ЛИСТОВ



Калужская область, р-н Думиничский,
государственное казенное учреждение
Калужской области «Думиничское
лесничество», Высокское участковое
лесничество, совхоз «Паликовский»

40:05:000000:507

40:05:140101







Калужская область, р-н Думиничский, с.
Усты

40:05:140101:3

линия совмещения с листом 11

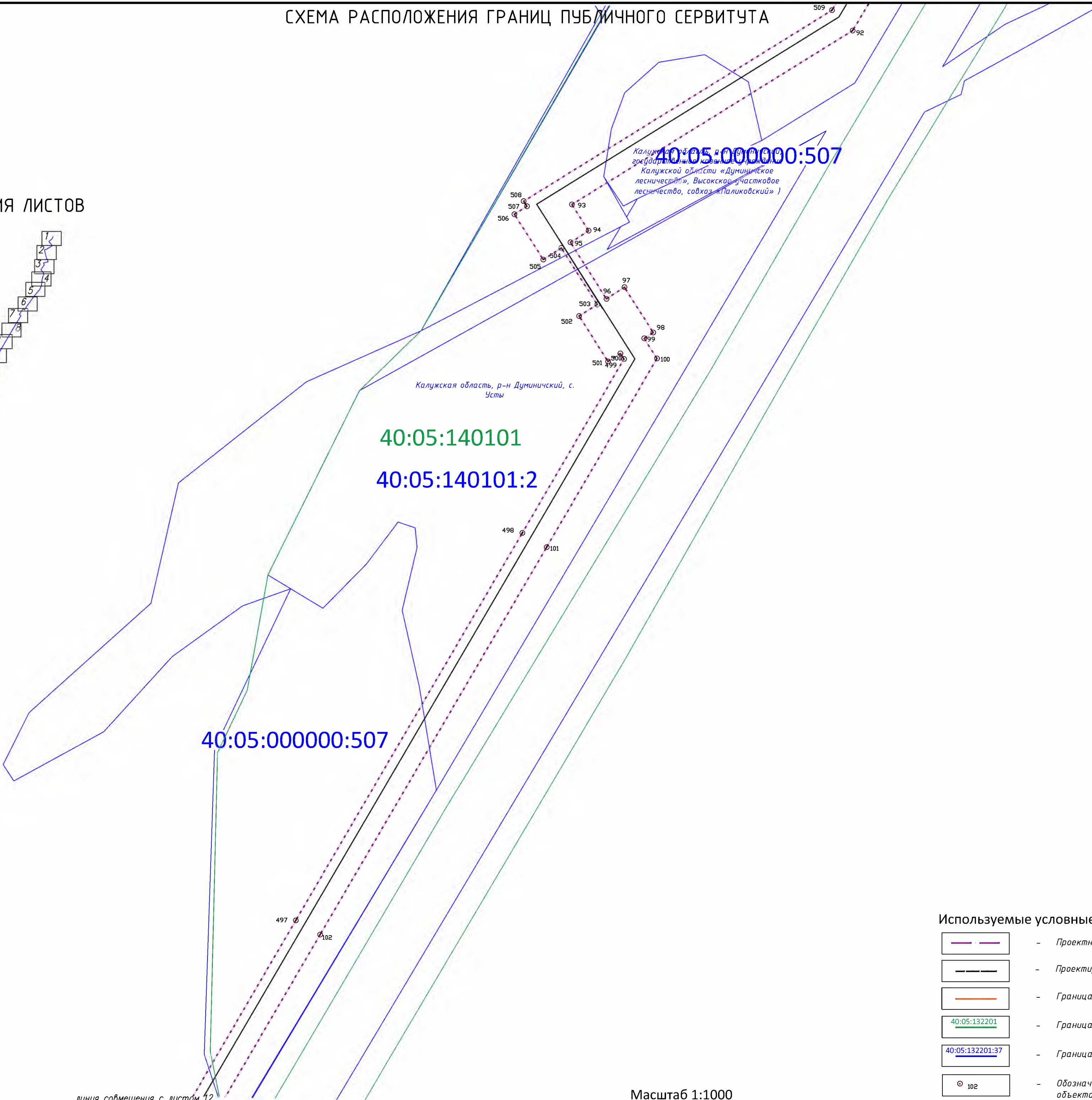
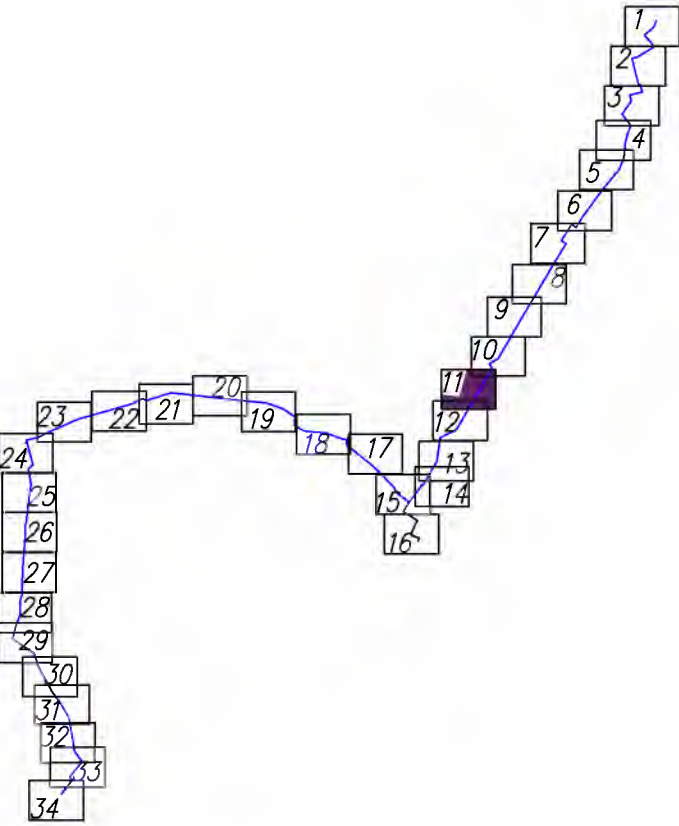
Масштаб 1:1000

Используемые условные знаки и обозначения:

	- Проектные границы публичного сервитута
	- Проектируемое местоположение инженерного сооружения
	- Граница административного-территориального деления
	- Граница и номер кадастрового деления территории
	- Граница и номер земельного участка
	- Обозначение и номер характерной точки границы объекта

Российская Федерация
Калужская область
Думиничский район

СХЕМА РАСПОЛОЖЕНИЯ ЛИСТОВ



Используемые условные знаки и обозначения:

- Проектные границы публичного сервитута
- Проектируемое местоположение инженерного сооружения
- Граница административного-территориального деления
- Граница и номер кадастрового деления территории
- Граница и номер земельного участка
- Обозначение и номер характерной точки границы объекта

СХЕМА РАСПОЛОЖЕНИЯ ГРАНИЦ ПУБЛИЧНОГО СЕРВИТУТА

40:00:000000:5116

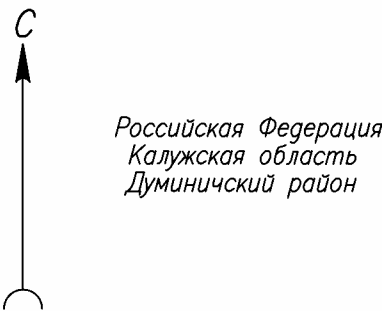
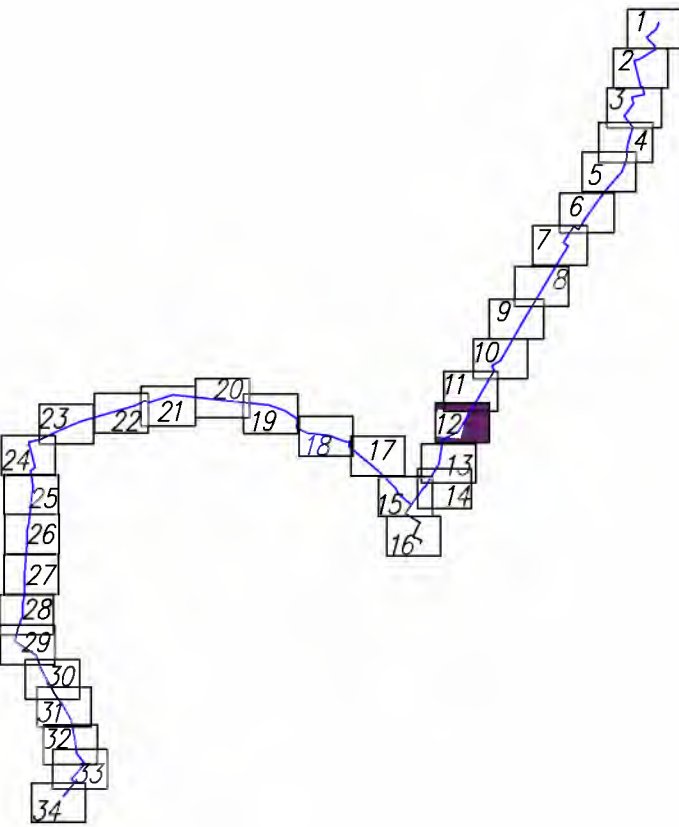


СХЕМА РАСПОЛОЖЕНИЯ ЛИСТОВ



40:05:000000:693

Используемые условные знаки и обозначения:

- Проектные границы публичного сервитута
- Проектируемое местоположение инженерного сооружения
- Граница административно-территориального деления
- Граница и номер кадастрового деления территории
- Граница и номер земельного участка
- Обозначение и номер характерной точки границы объекта

линия совмещения с листом 13

Масштаб 1:1000

↑ С
Российская Федерация
Калужская область
Думиничский район

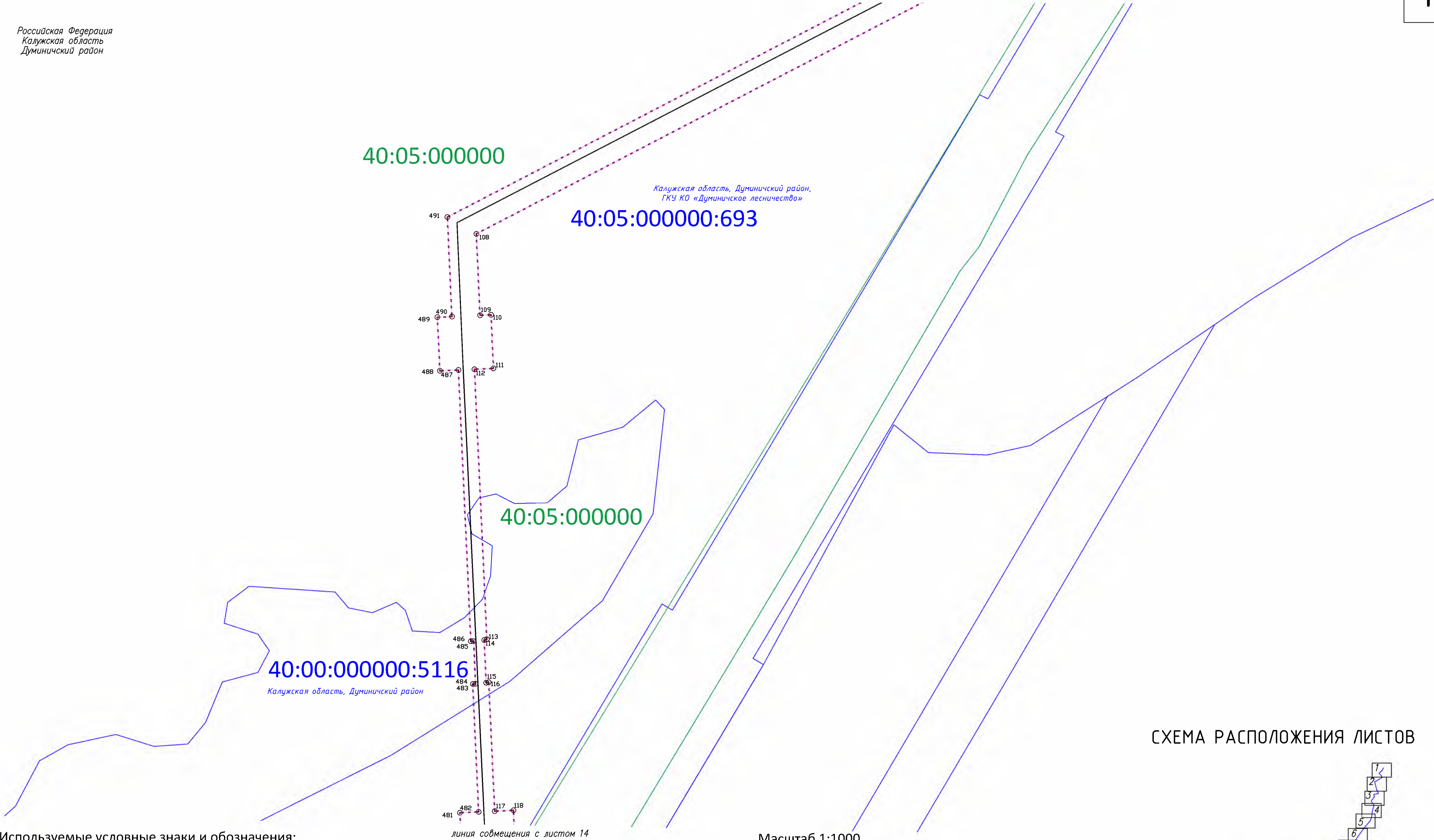
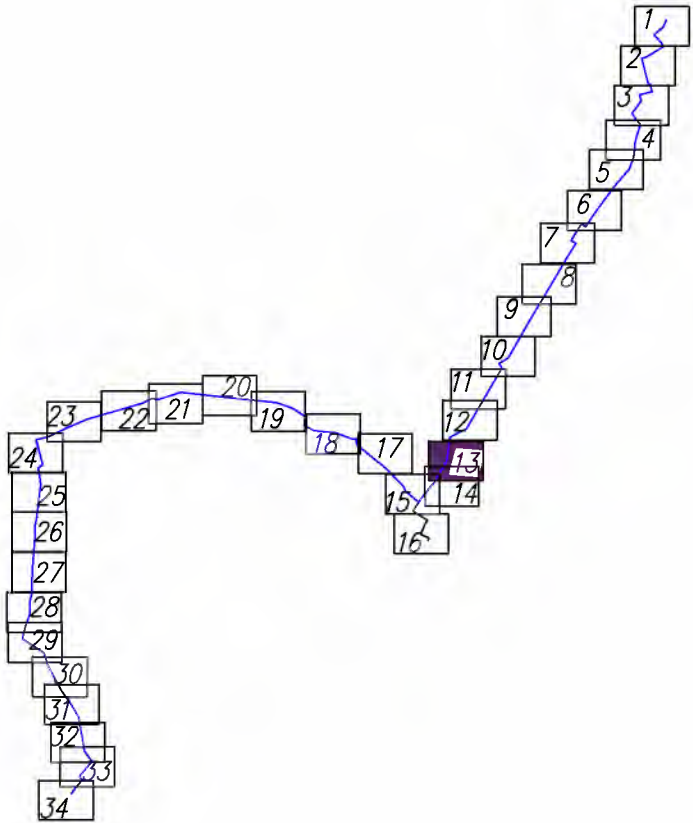

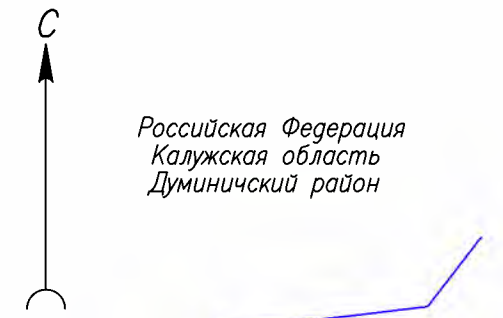


СХЕМА РАСПОЛОЖЕНИЯ ЛИСТОВ



Используемые условные знаки и обозначения:

- | | |
|--|---|
| | - Проектные границы публичного сервитута |
| | - Проектируемое местоположение инженерного сооружения |
| | - Граница административного-территориального деления |
| | - Граница и номер кадастрового деления территории |
| | - Граница и номер земельного участка |
| | - Обозначение и номер характерной точки границы объекта |



Используемые условные знаки и обозначения:

- Проектные границы публичного сервитута
- Проектируемое местоположение инженерного сооружения
- Граница административного-территориального деления
- Граница и номер кадастрового деления территории
- Граница и номер земельного участка
- Обозначение и номер характерной точки границы объекта

Масштаб 1:1000

СХЕМА РАСПОЛОЖЕНИЯ ЛИСТОВ

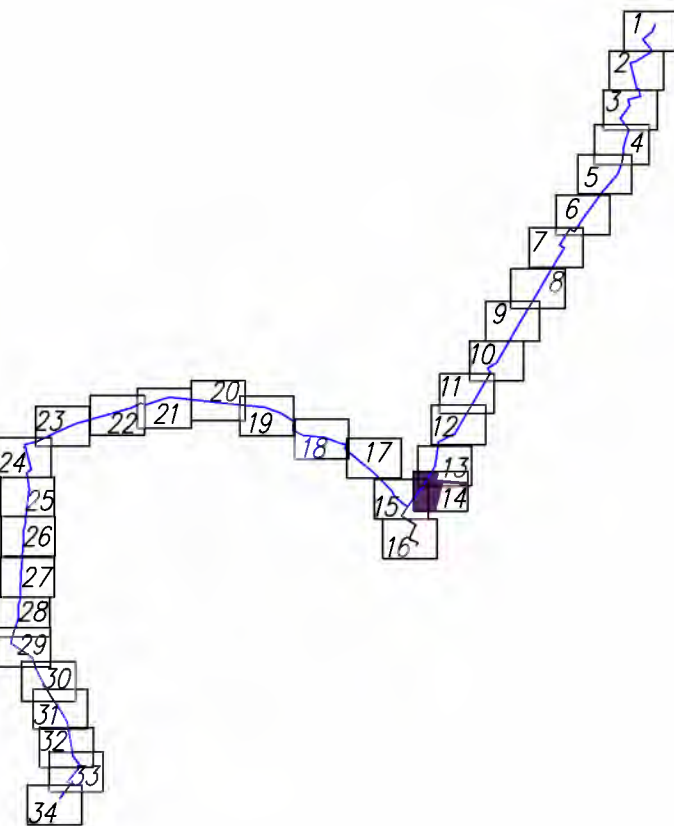


СХЕМА РАСПОЛОЖЕНИЯ ГРАНИЦ ПУБЛИЧНОГО СЕРВИТУТА

Российская Федерация
Калужская область
Думиничский район

линия совмещения с листом 17

линия совмещения с листом 14

40:00:000000:5116

40:05:000000:286

40:05:000000







40:00:000000:5116

40:05:000000:424¹⁶

Масштаб 1:1000

СХЕМА РАСПОЛОЖЕНИЯ ЛИСТОВ

Используемые условные знаки и обозначения:

- | | |
|---|---|
|  | - Проектные границы публичного сервитута |
|  | - Проектируемое местоположение инженерного сооружения |
|  | - Граница административного-территориального деления |
|  | - Граница и номер кадастрового деления территории |
|  | - Граница и номер земельного участка |
|  176 | - Обозначение и номер характерной точки границы объекта |

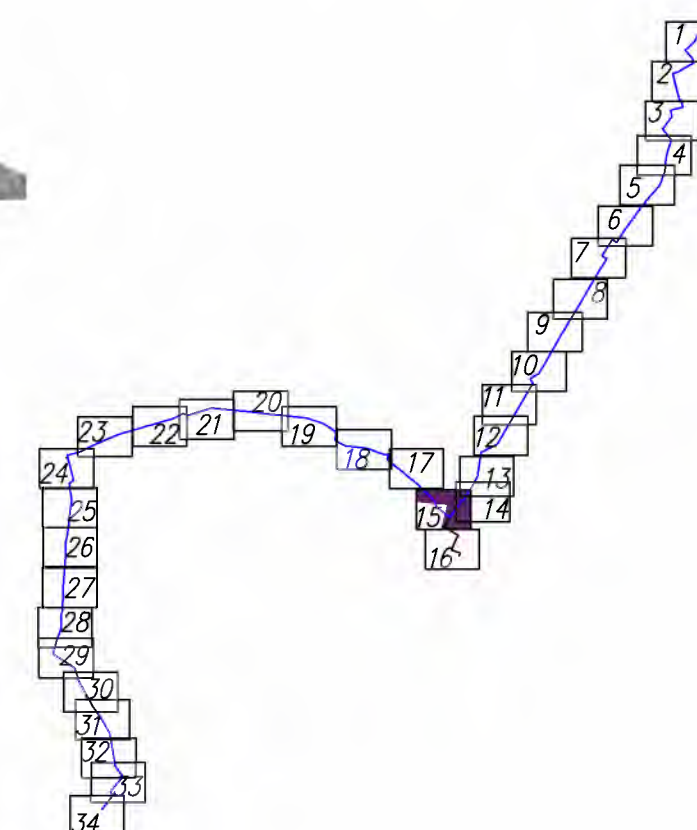


СХЕМА РАСПОЛОЖЕНИЯ ГРАНИЦ ПУБЛИЧНОГО СЕРВИТУТА

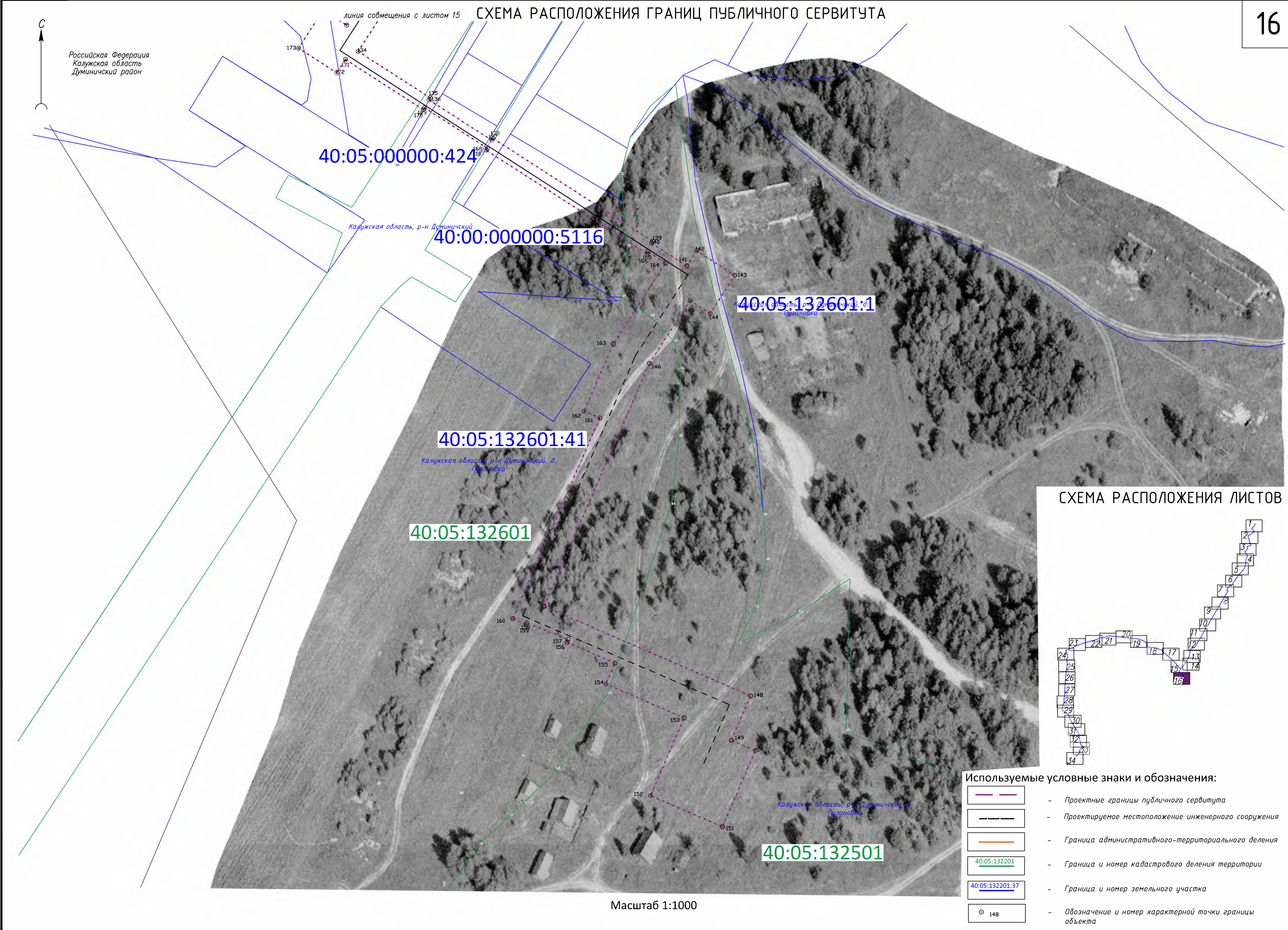
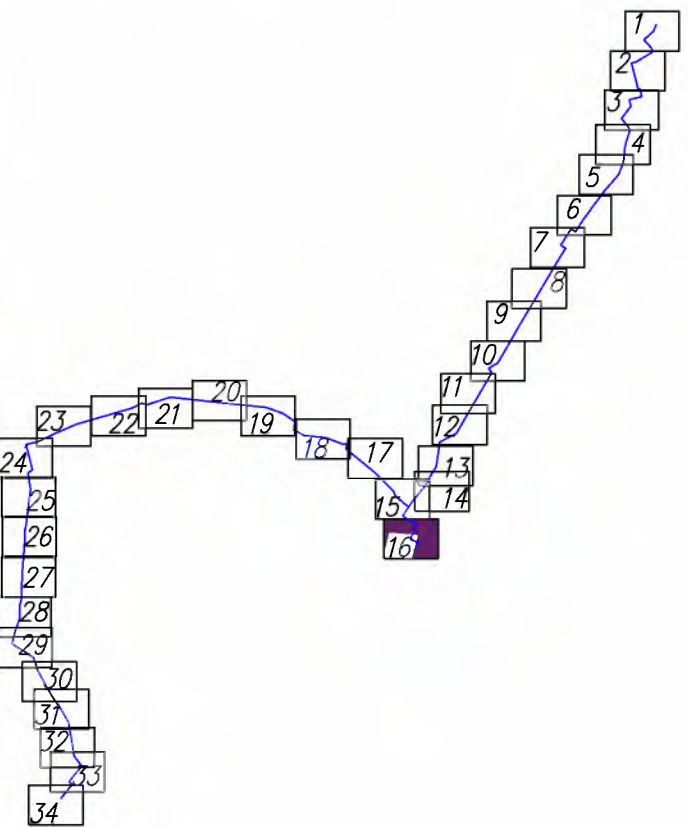


СХЕМА РАСПОЛОЖЕНИЯ ЛИСТОВ



Используемые условные знаки и обозначения:	
	- Проектные границы публичного сервитута
	- Проектируемое местоположение инженерного сооружения
	- Граница административно-территориального деления
	- Граница и номер кадастрового деления территории
	- Граница и номер земельного участка
	- Обозначение и номер характерной точки границы объекта

линия со смещением с листом 18

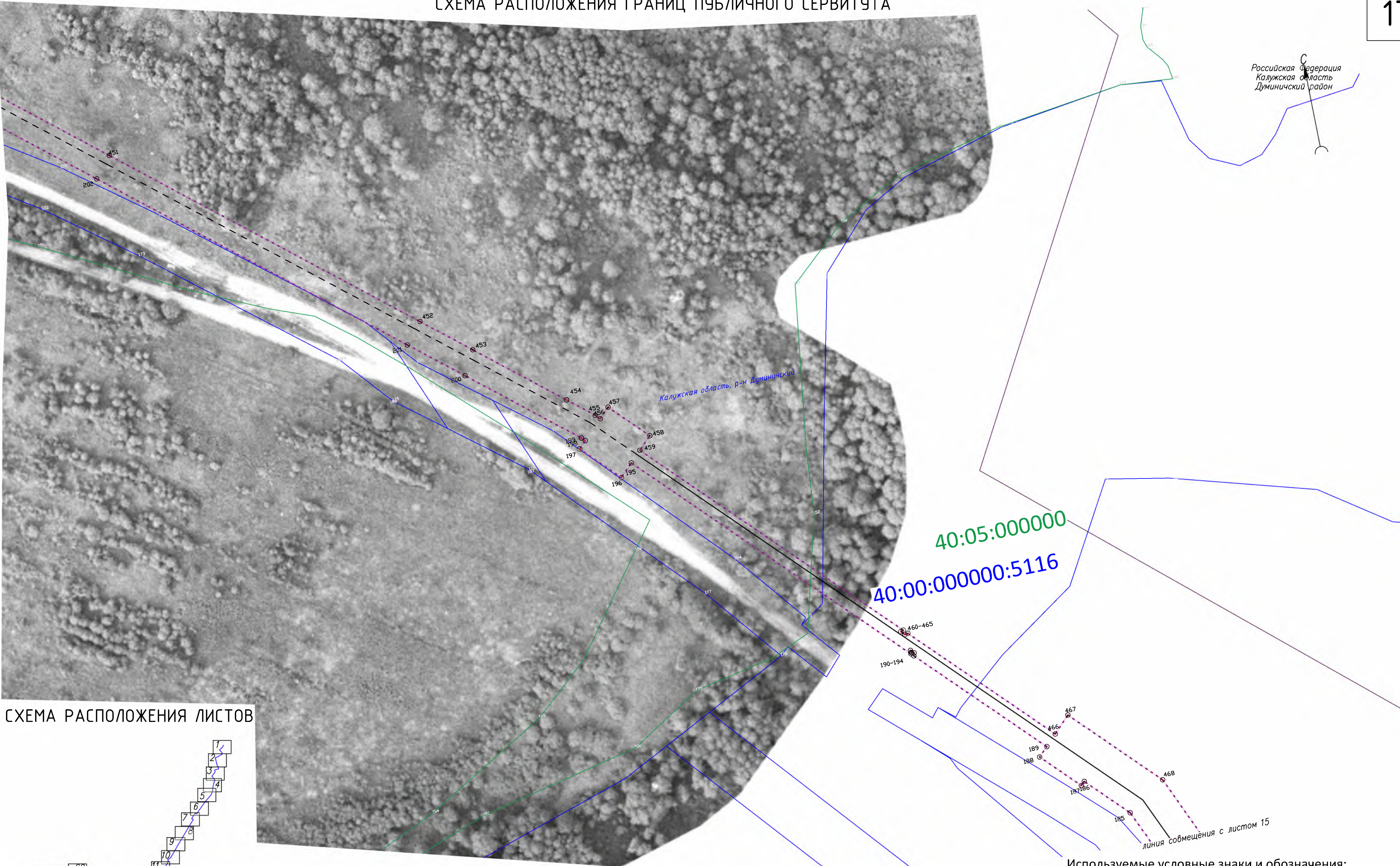
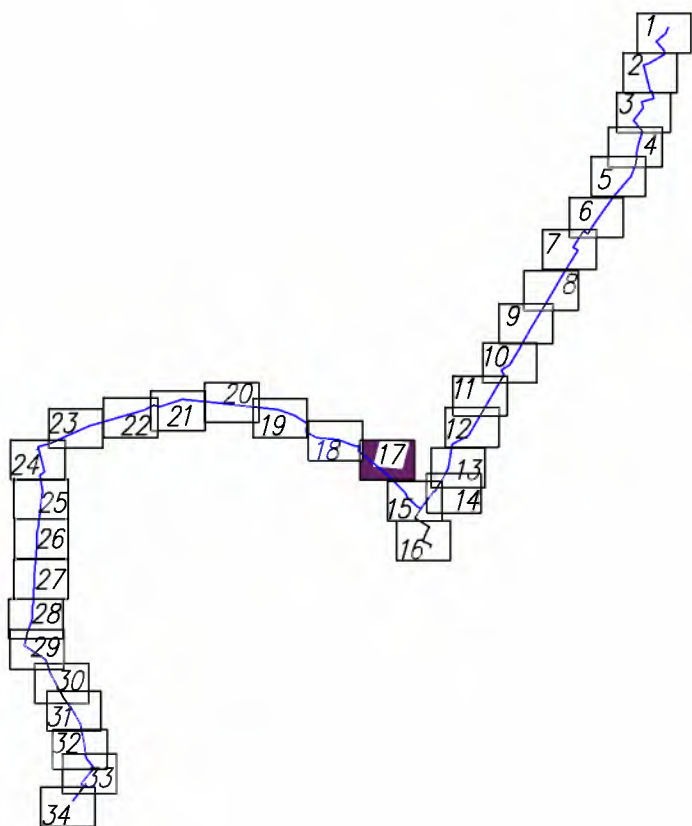


СХЕМА РАСПОЛОЖЕНИЯ ЛИСТОВ



Масштаб 1:1000

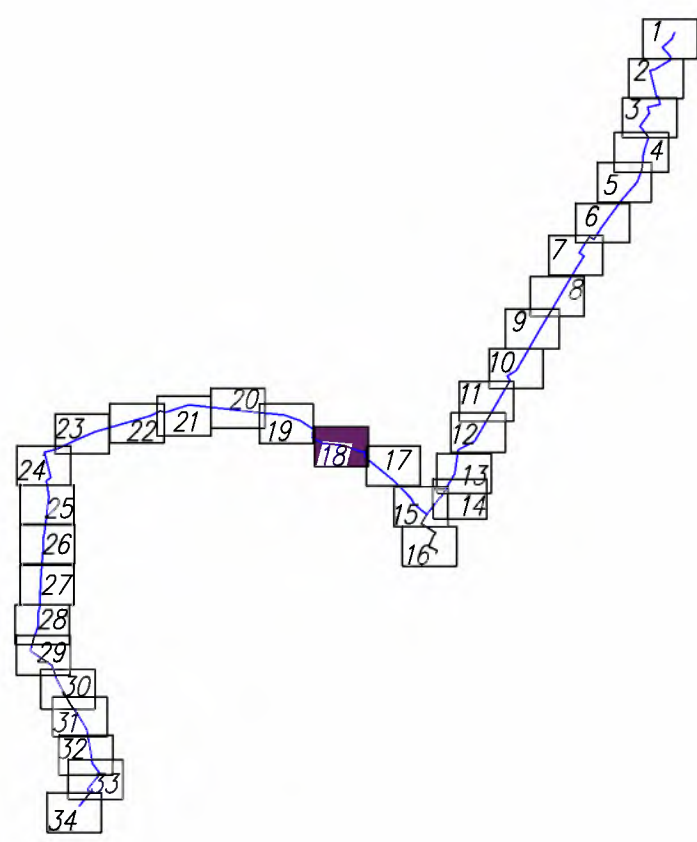
- Используемые условные знаки и обозначения:
- — — — — Проектные границы публичного сервитута
 - — — — — Проектируемое местоположение инженерного сооружения
 - — — — — Граница административно-территориального деления
 - 40:05:132201 Граница и номер кадастрового деления территории
 - 40:05:132201:37 Граница и номер земельного участка
 - ⊙ 288 Обозначение и номер характерной точки границы объекта



линия совмещения с листом 19



СХЕМА РАСПОЛОЖЕНИЯ ЛИСТОВ



Используемые условные знаки и обозначения:

- | | |
|--|---|
| | - Проектные границы публичного сервитута |
| | - Проектируемое местоположение инженерного сооружения |
| | - Граница административного-территориального деления |
| | - Граница и номер кадастрового деления территории |
| | - Граница и номер земельного участка |
| | - Обозначение и номер характерной точки границы объекта |

линия совмещения с листом 17

СХЕМА РАСПОЛОЖЕНИЯ ГРАНИЦ ПУБЛИЧНОГО СЕРВИТУТА

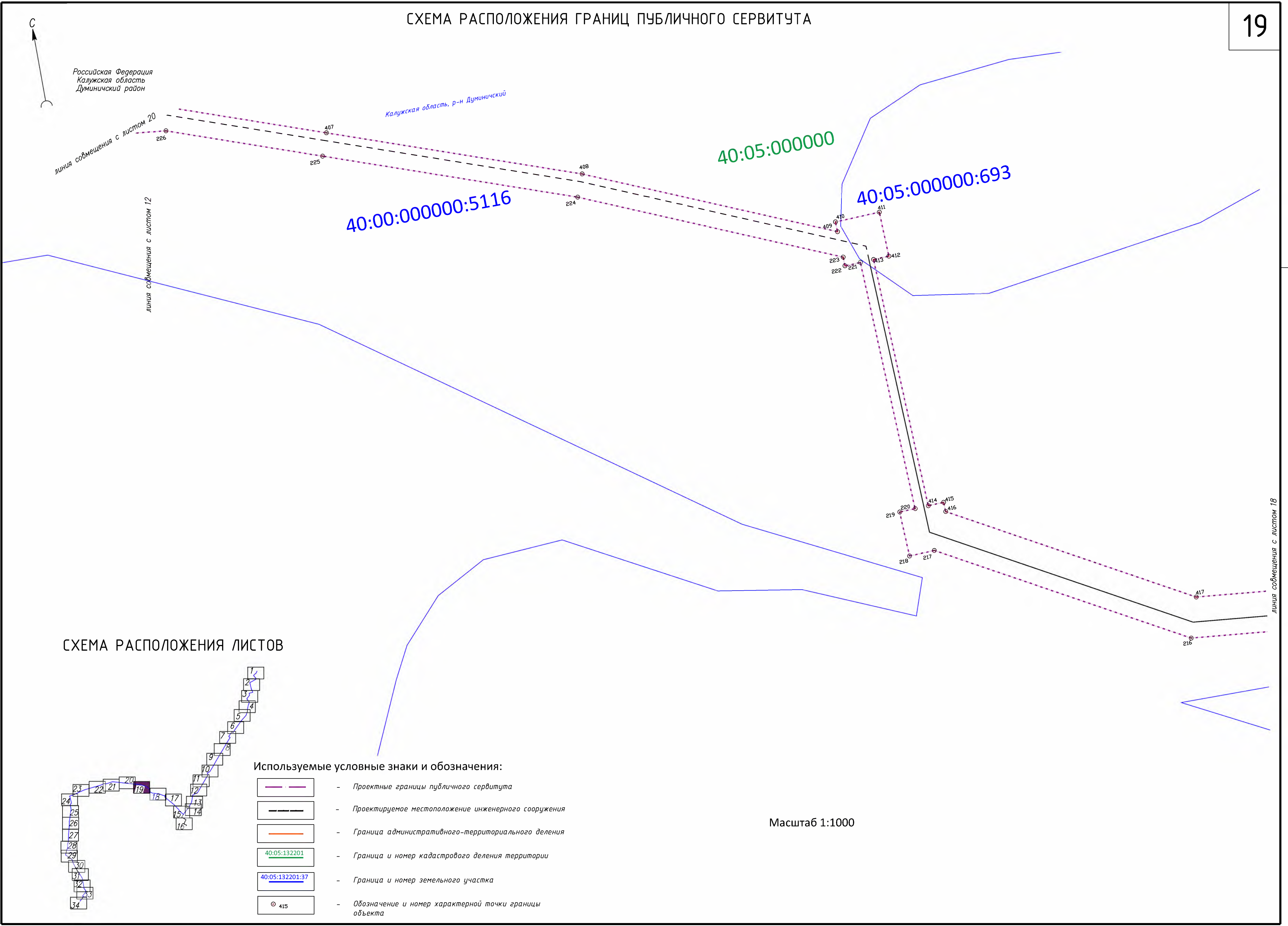
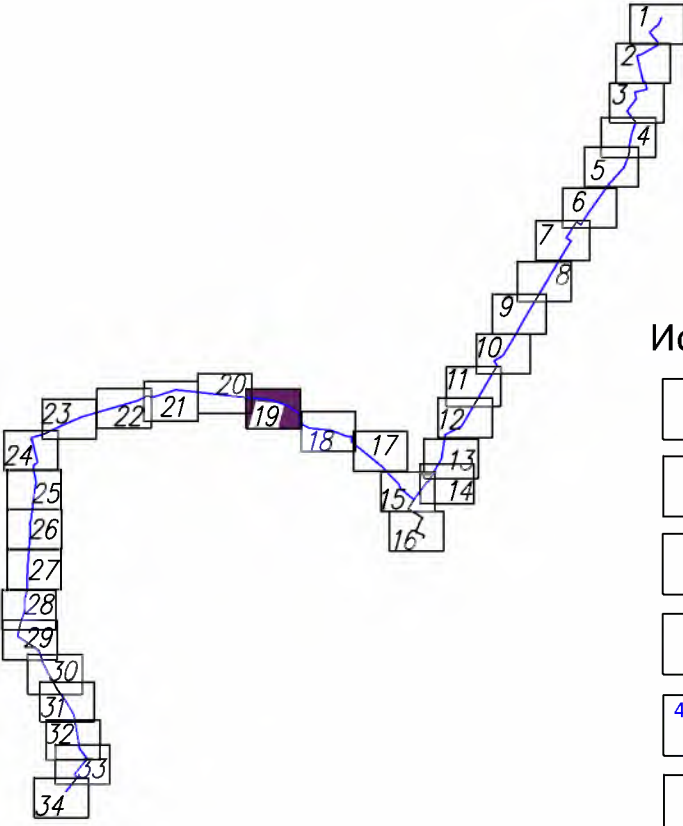




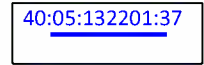
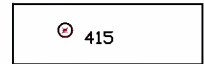


СХЕМА РАСПОЛОЖЕНИЯ ЛИСТОВ



Используемые условные знаки и обозначения:

-  - Проектные границы публичного сервитута
-  - Проектируемое местоположение инженерного сооружения
-  - Граница административного-территориального деления
-  - Граница и номер кадастрового деления территории
-  - Граница и номер земельного участка
-  - Обозначение и номер характерной точки границы объекта

Масштаб 1:1000


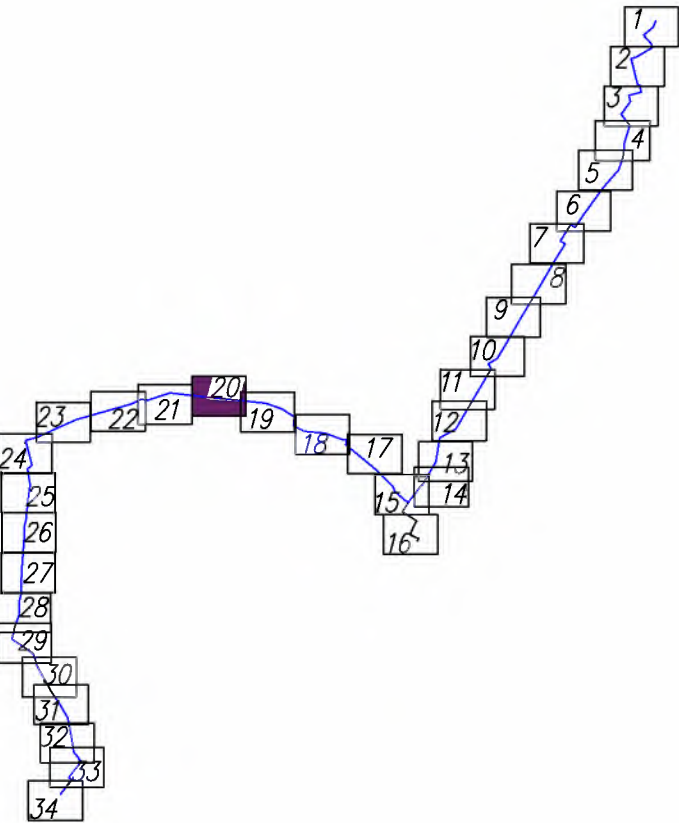


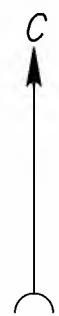
СХЕМА РАСПОЛОЖЕНИЯ ЛИСТОВ



Используемые условные знаки и обозначения:

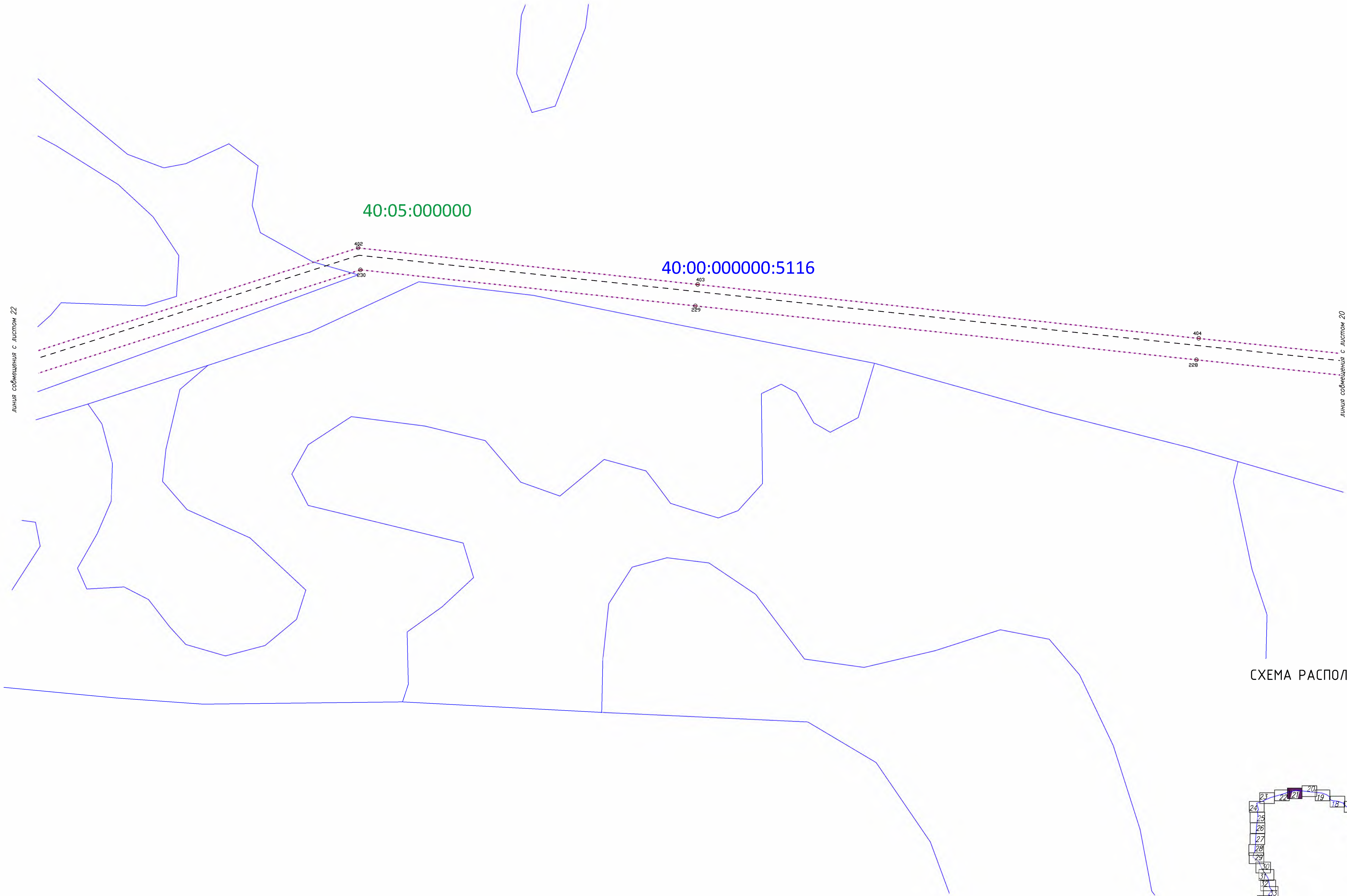
	- Проектные границы публичного сервитута
	- Проектируемое местоположение инженерного сооружения
	- Граница административного-территориального деления
	- Граница и номер кадастрового деления территории
	- Граница и номер земельного участка
	- Обозначение и номер характерной точки границы объекта

СХЕМА РАСПОЛОЖЕНИЯ ГРАНИЦ ПУБЛИЧНОГО СЕРВИТУТА



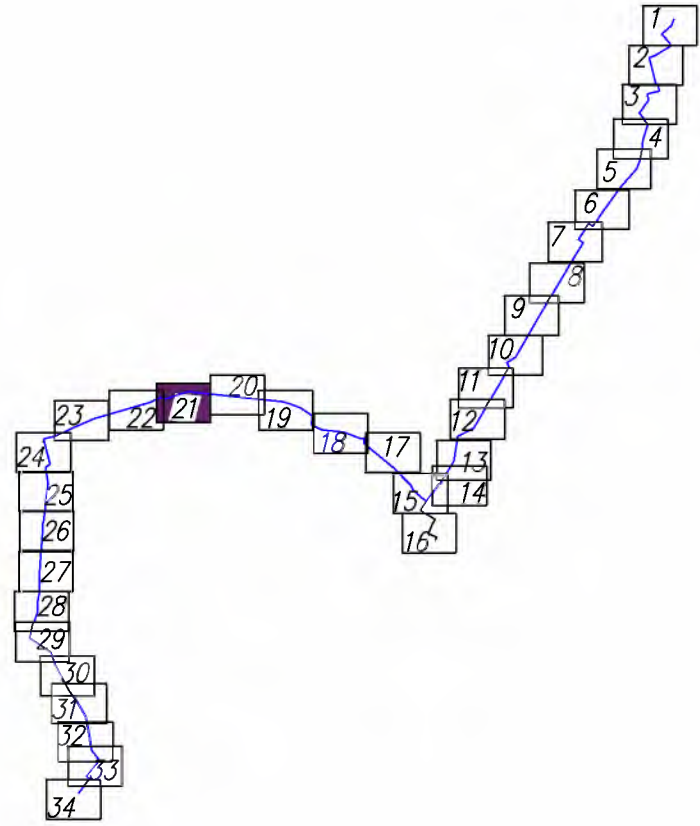
Российская Федерация
Калужская область
Думиничский район

линия соприкосновения с листом 22



линия соприкосновения с листом 20

СХЕМА РАСПОЛОЖЕНИЯ ЛИСТОВ



Масштаб 1:1000

Используемые условные знаки и обозначения:

- | | |
|--|---|
| | - Проектные границы публичного сервитута |
| | - Проектируемое местоположение инженерного сооружения |
| | - Граница административно-территориального деления |
| | - Граница и номер кадастрового деления территории |
| | - Граница и номер земельного участка |
| | - Обозначение и номер характерной точки границы объекта |

СХЕМА РАСПОЛОЖЕНИЯ ГРАНИЦ ПУБЛИЧНОГО СЕРВИТУТА

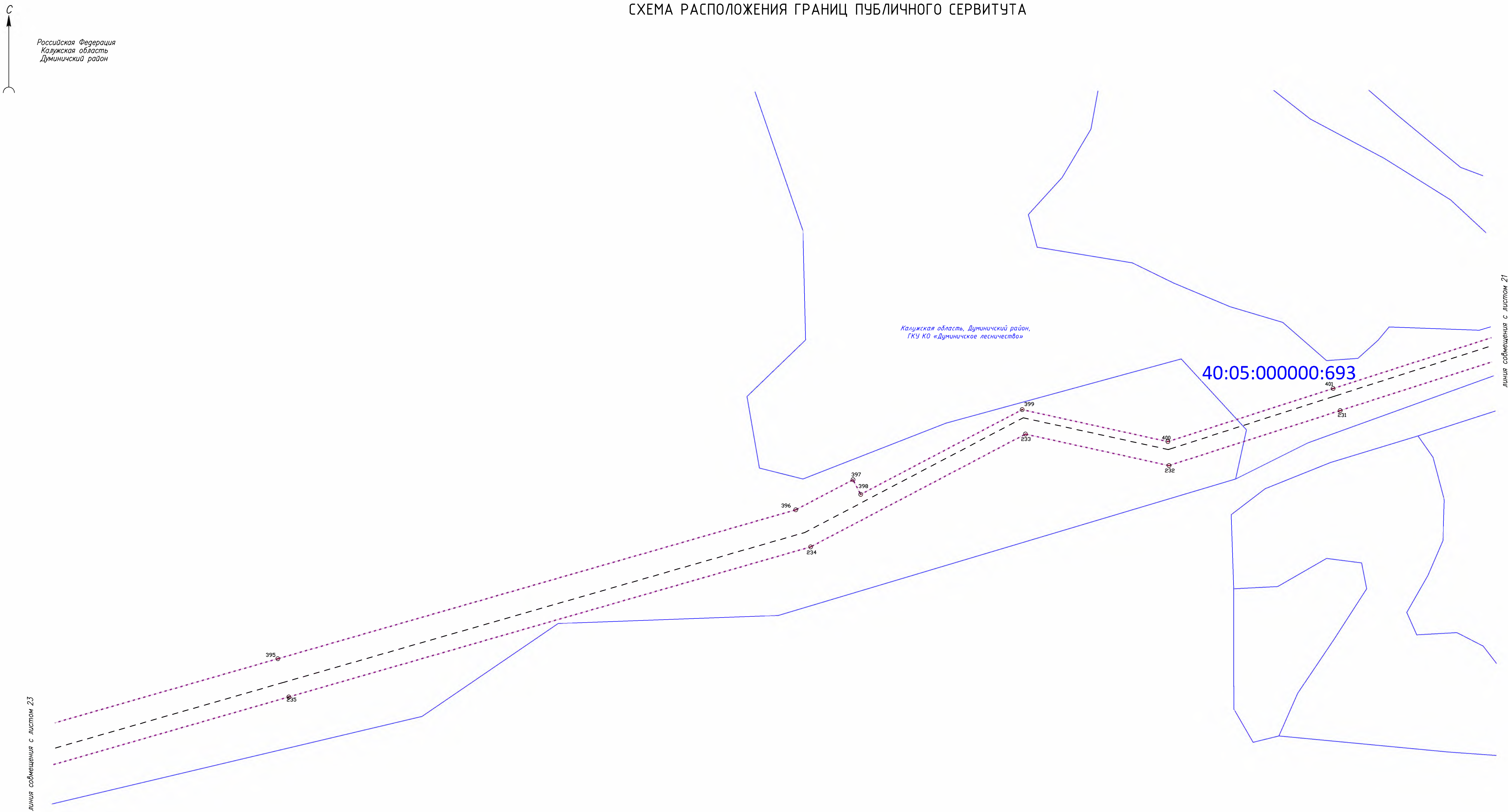
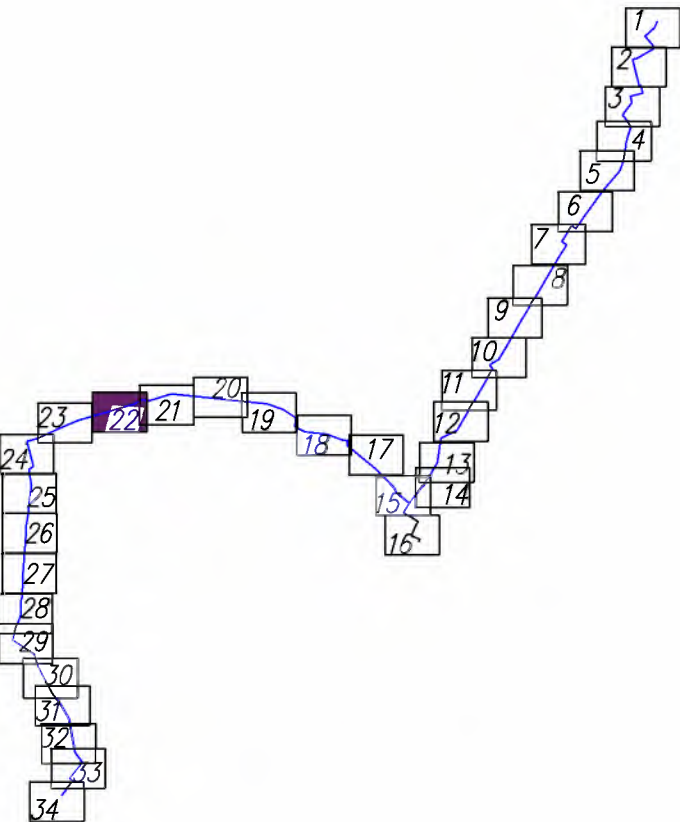


СХЕМА РАСПОЛОЖЕНИЯ ЛИСТОВ



Масштаб 1:1000

Используемые условные знаки и обозначения:

- | | |
|--|---|
| | - Проектные границы публичного сервитута |
| | - Проектируемое местоположение инженерного сооружения |
| | - Граница административно-территориального деления |
| | - Граница и номер кадастрового деления территории |
| | - Граница и номер земельного участка |
| | - Обозначение и номер характерной точки границы объекта |



Российская Федерация
Калужская область
Думиничский район

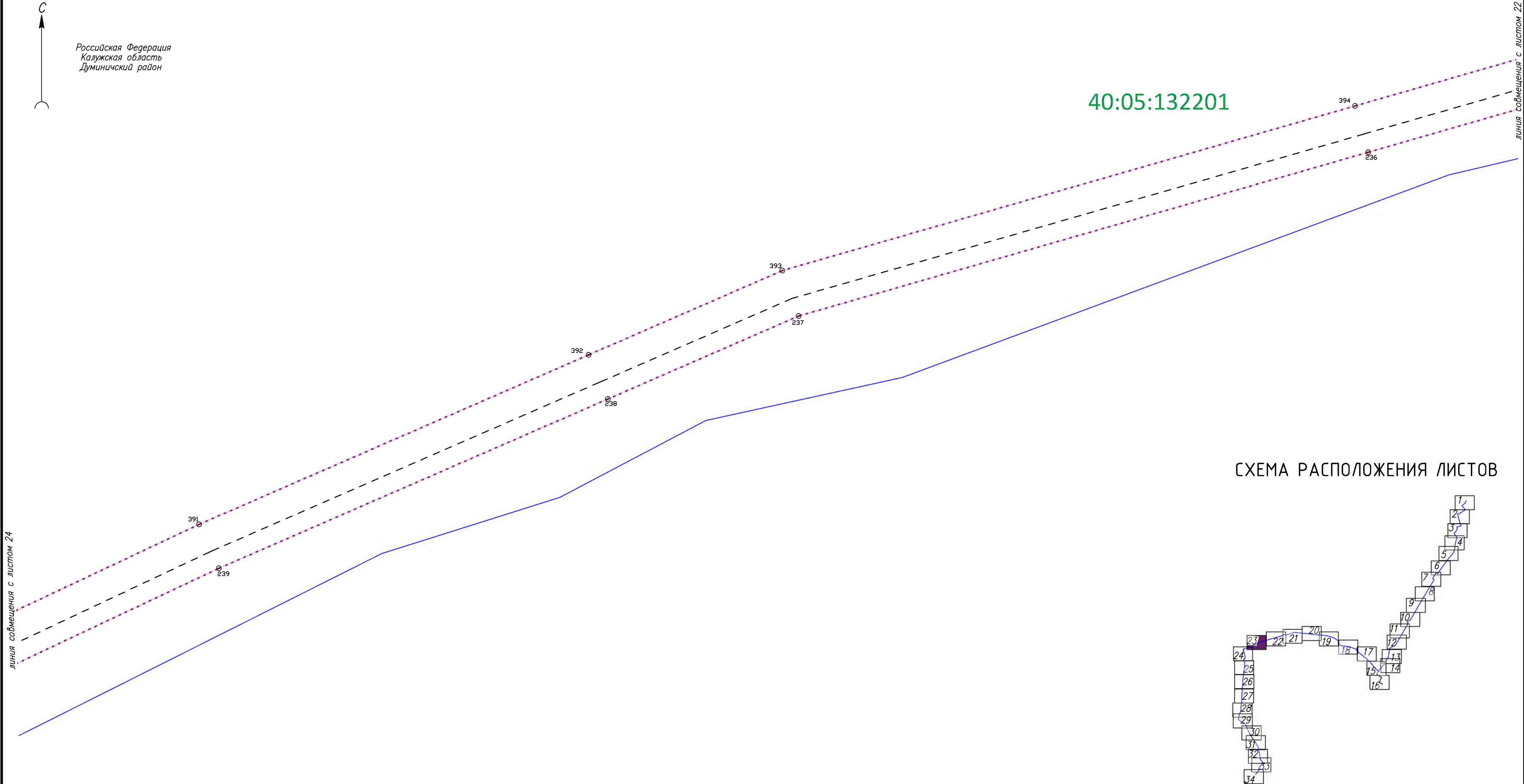
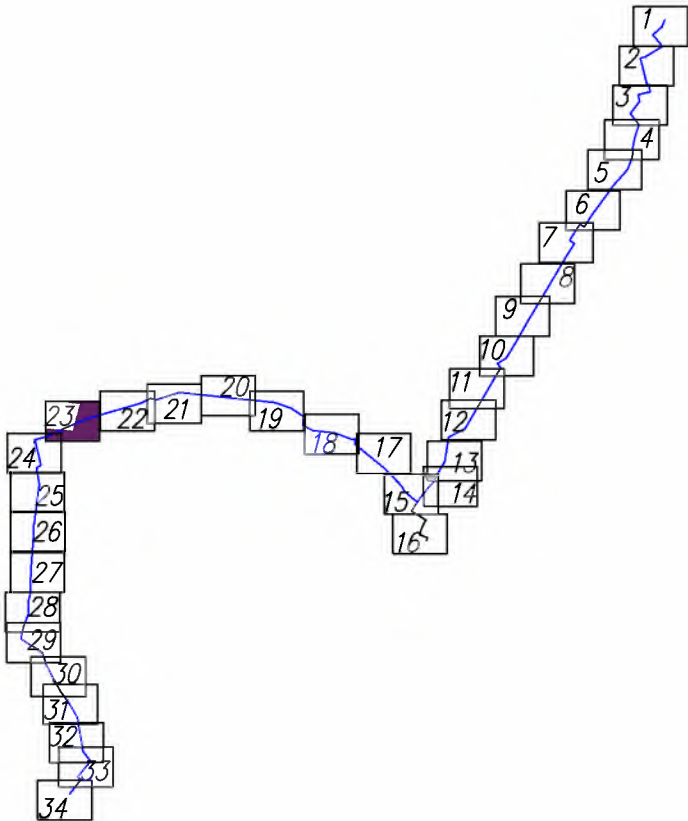


СХЕМА РАСПОЛОЖЕНИЯ ЛИСТОВ

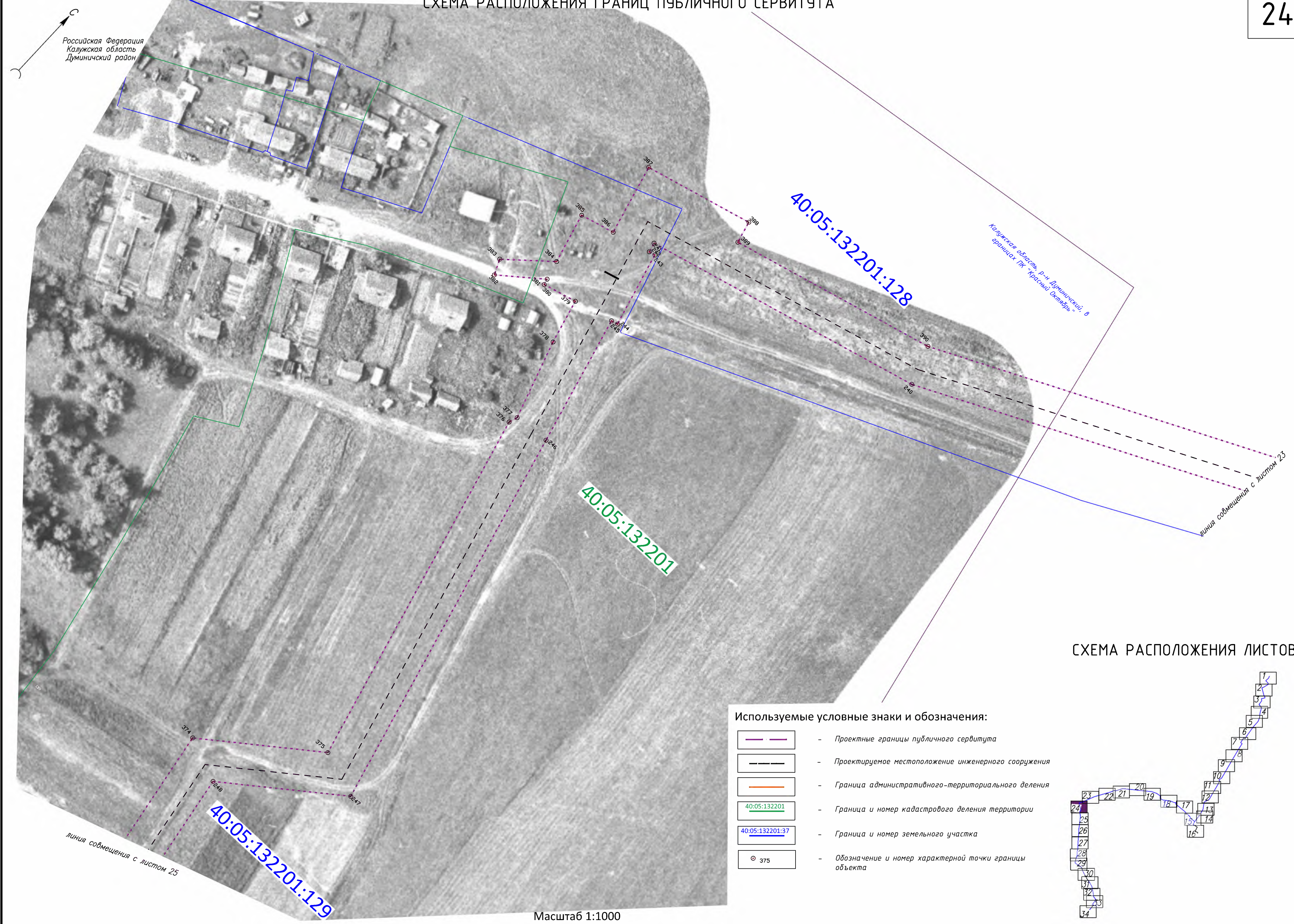


Используемые условные знаки и обозначения:

- | | |
|--|---|
| | - Проектные границы публичного сервитута |
| | - Проектируемое местоположение инженерного сооружения |
| | - Граница административно-территориального деления |
| | - Граница и номер кадастрового деления территории |
| | - Граница и номер земельного участка |
| | - Обозначение и номер характерной точки границы объекта |

Масштаб 1:1000

СХЕМА РАСПОЛОЖЕНИЯ ГРАНИЦ ПУБЛИЧНОГО СЕРВИТУТА



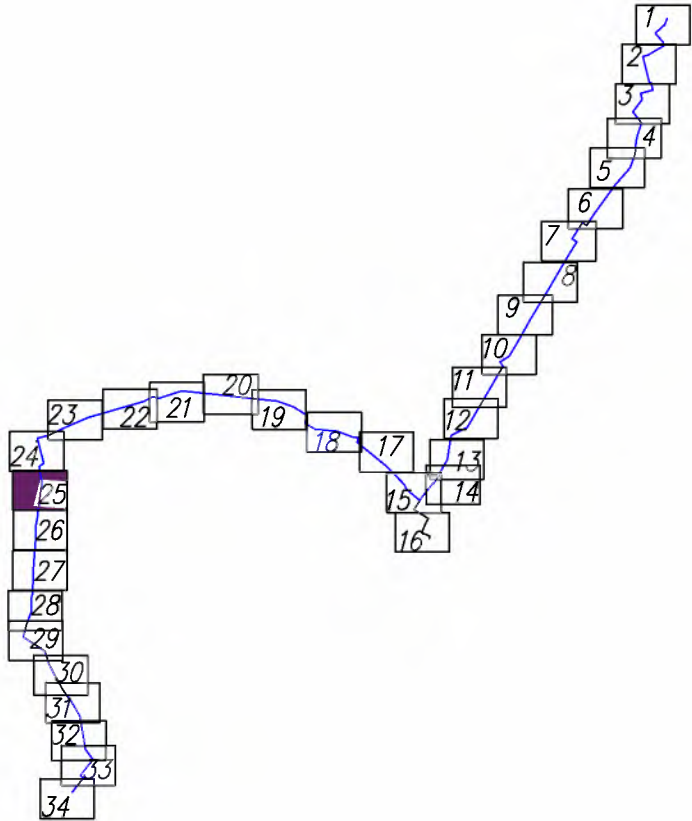
Российская Федерация
Калужская область
Думиничский район

Калужская область, р-н Думиничский, в
границах ПК "Красный Октябрь"

40:05:132201:135

40:05:132201

СХЕМА РАСПОЛОЖЕНИЯ ЛИСТОВ



Используемые условные знаки и обозначения:

- Проектные границы публичного сервитута
- Проектируемое местоположение инженерного сооружения
- Граница административного-территориального деления
- Граница и номер кадастрового деления территории
- Граница и номер земельного участка
- Обозначение и номер характерной точки границы объекта

Масштаб 1:1000

линия совмещения с листом 26

СХЕМА РАСПОЛОЖЕНИЯ ГРАНИЦ ПУБЛИЧНОГО СЕРВИТУТА

Российская Федерация
Калужская область
Думиничский район

линия совмещения с листом 25

40:05:132201


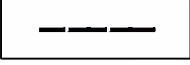


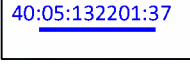

40:05:132201:101

Калужская область, р-н Думиничский,
автомобильная дорога
"Москва-Киев"-Пыренка-Широкая

СХЕМА РАСПОЛОЖЕНИЯ ЛИСТОВ

40:05:132201

Используемые условные знаки и обозначения:

-  - Проектные границы публичного сервитута
-  - Проектируемое местоположение инженерного сооружения
-  - Граница административно-территориального деления
-  - Граница и номер кадастрового деления территории
-  - Граница и номер земельного участка
-  - Обозначение и номер характерной точки границы объекта

линия совмещения с листом 27

Масштаб 1:1000

СХЕМА РАСПОЛОЖЕНИЯ ГРАНИЦ ПУБЛИЧНОГО СЕРВИТУТА

Российская Федерация
Калужская область
Думиничский район

Калужская обл., р-н Думиничский, д.
Пыренка

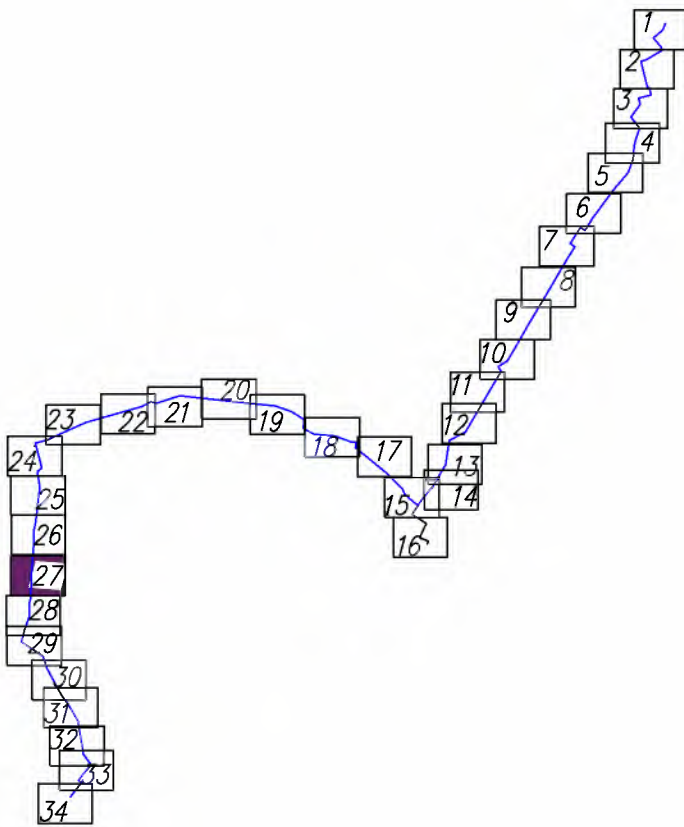
40:05:132201:86

40:05:132201:88

40:05:132201

40:05:132201:132

СХЕМА РАСПОЛОЖЕНИЯ ЛИСТОВ



- Используемые условные знаки и обозначения:
- Проектные границы публичного сервитута
 - Проектируемое местоположение инженерного сооружения
 - Граница административного-территориального деления
 - 40:05:132201 — Граница и номер кадастрового деления территории
 - 40:05:132201:37 — Граница и номер земельного участка
 - ⊙ 264 — Обозначение и номер характерной точки границы объекта

Масштаб 1:1000



Российская Федерация
Калужская область
Думиничский район

40:05:132201

линия совмещения с листом 27

350
265
349
348
347
266

Калужская обл., р-н Думиничский

40:00:000000:5116

346
267

линия совмещения с листом 29

Масштаб 1:1000

Используемые условные знаки и обозначения:

- Проектные границы публичного сервитута
- Проектируемое местоположение инженерного сооружения
- Граница административного-территориального деления
- Граница и номер кадастрового деления территории
- Граница и номер земельного участка
- Обозначение и номер характерной точки границы объекта

СХЕМА РАСПОЛОЖЕНИЯ ЛИСТОВ

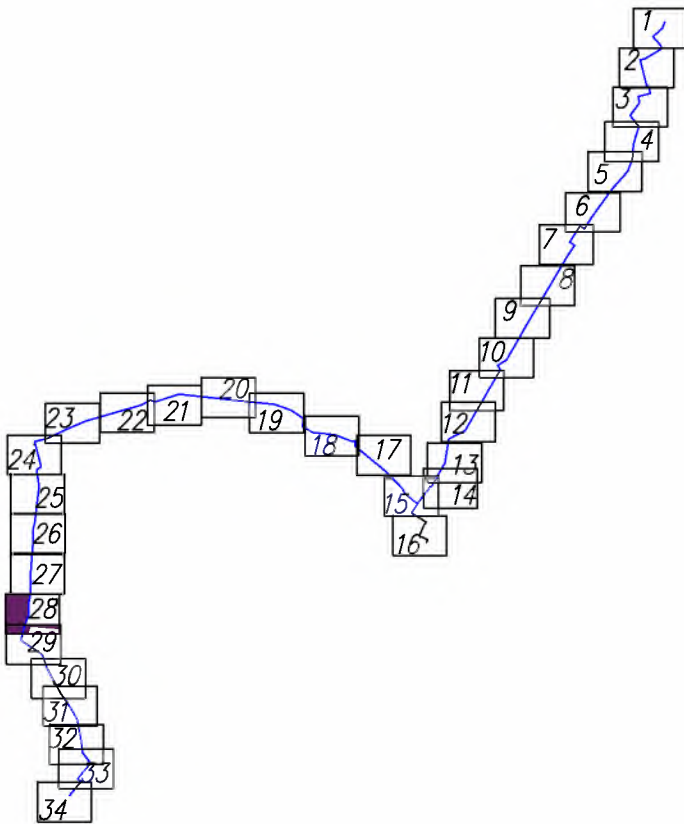


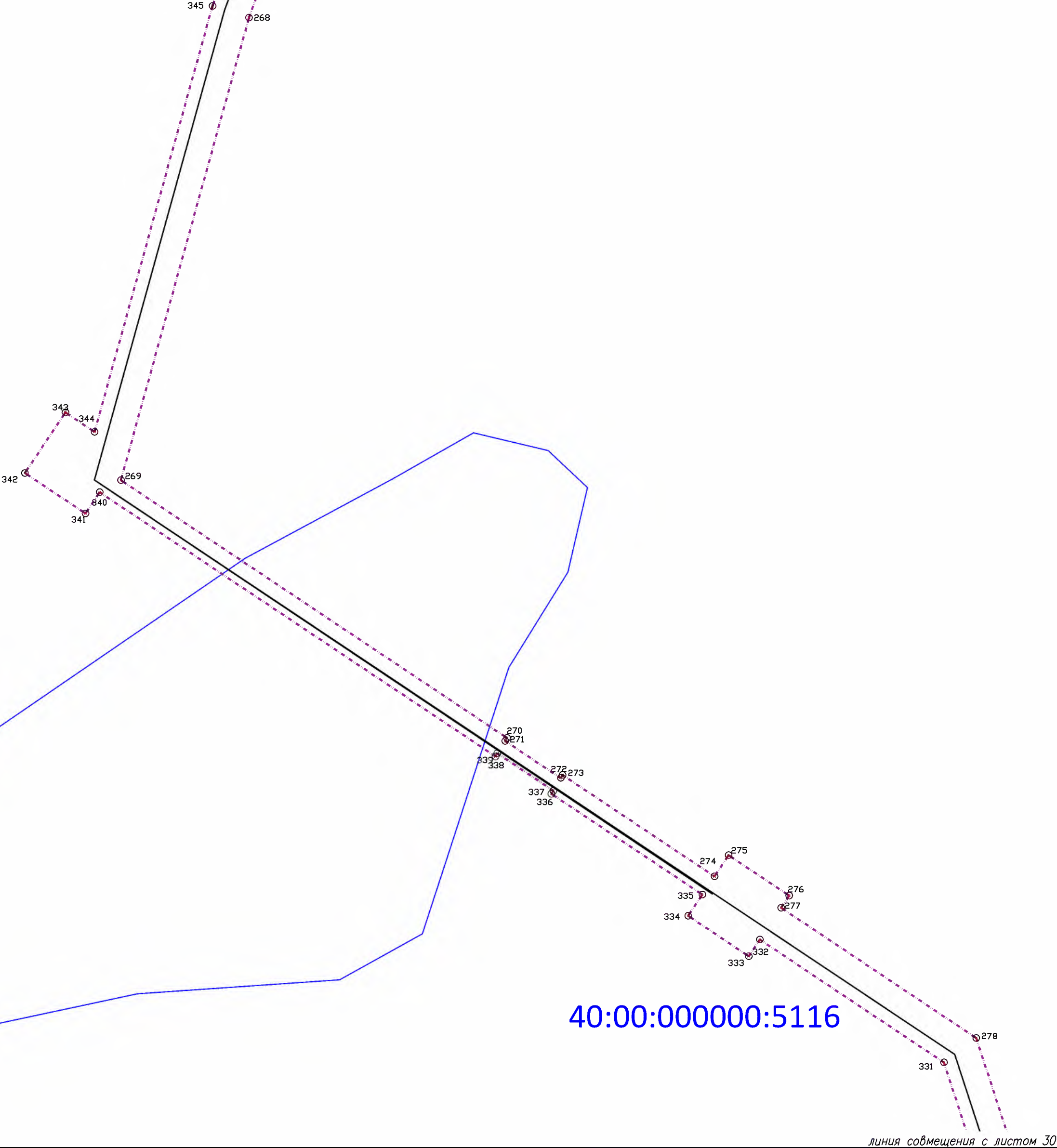
СХЕМА РАСПОЛОЖЕНИЯ ГРАНИЦ ПУБЛИЧНОГО СЕРВИТУТА



Российская Федерация
Калужская область
Думиничский район

40:00:000000

линия совмещения с листом 28

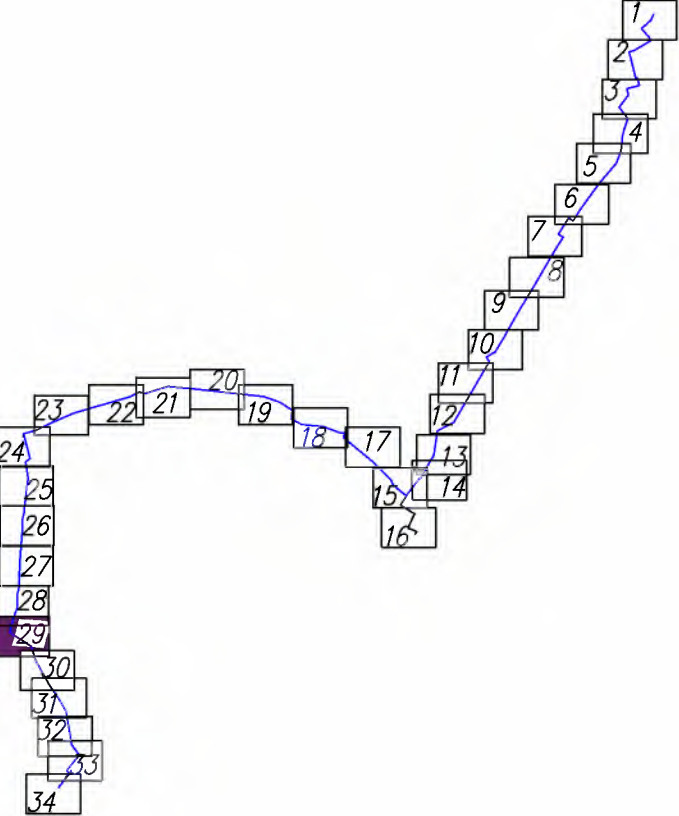


40:00:000000:5116

линия совмещения с листом 30

Масштаб 1:1000

СХЕМА РАСПОЛОЖЕНИЯ ЛИСТОВ



- Используемые условные знаки и обозначения:
- Проектные границы публичного сервитута
 - Проектируемое местоположение инженерного сооружения
 - Граница административного-территориального деления
 - Граница и номер кадастрового деления территории
 - Граница и номер земельного участка
 - Обозначение и номер характерной точки границы объекта

СХЕМА РАСПОЛОЖЕНИЯ ГРАНИЦ ПУБЛИЧНОГО СЕРВИТУТА

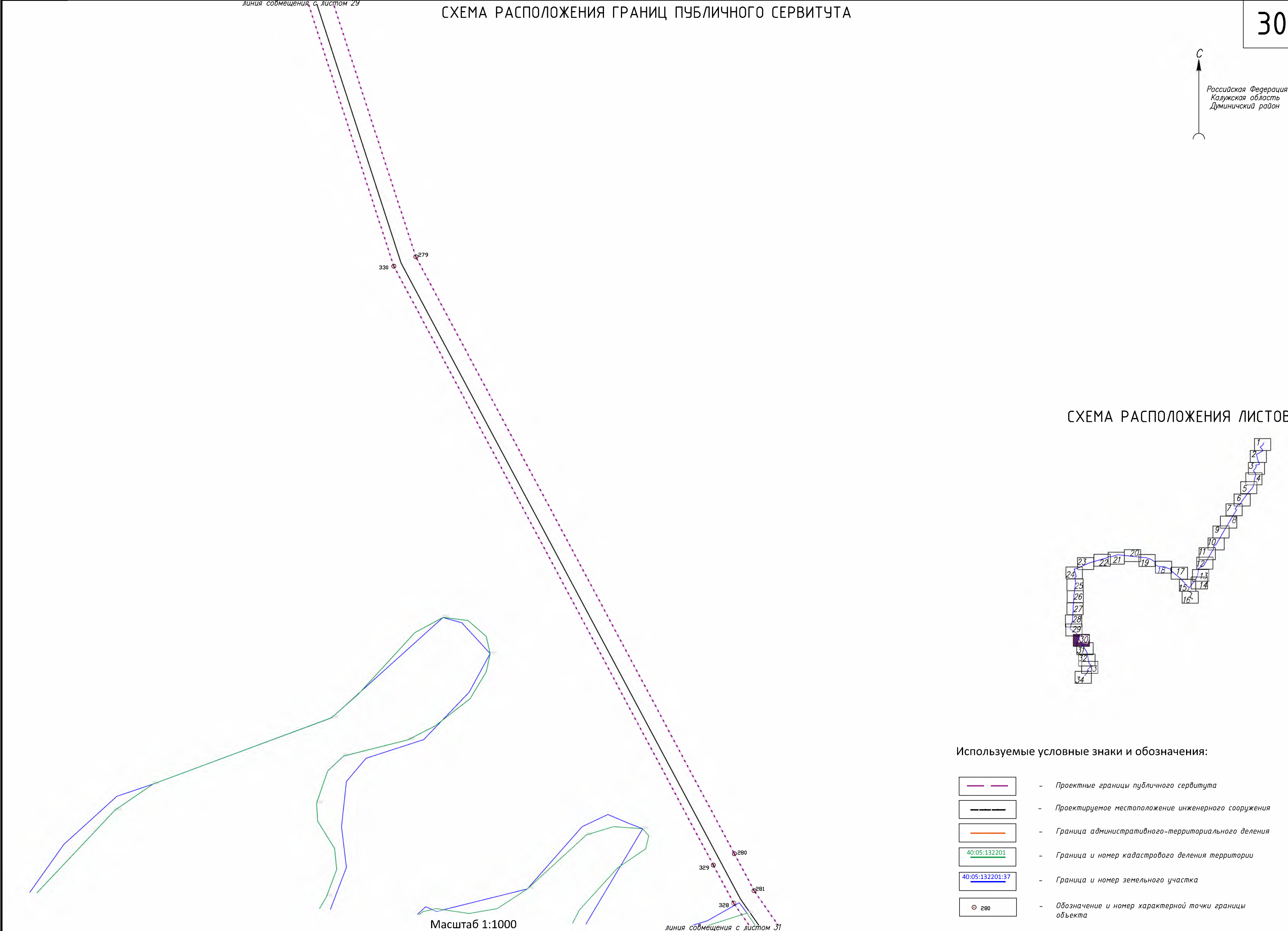
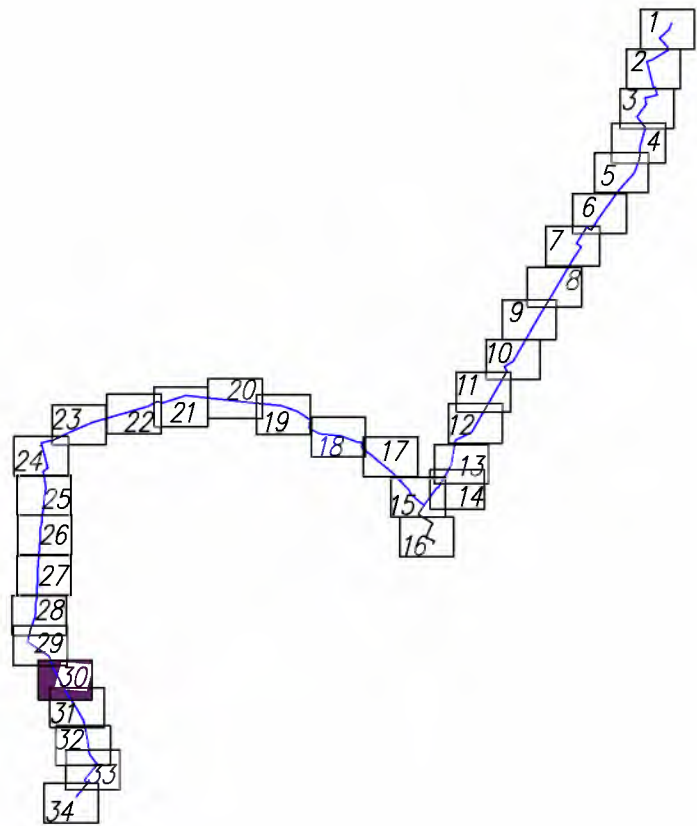

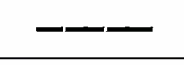

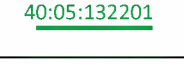
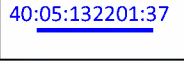



СХЕМА РАСПОЛОЖЕНИЯ ЛИСТОВ

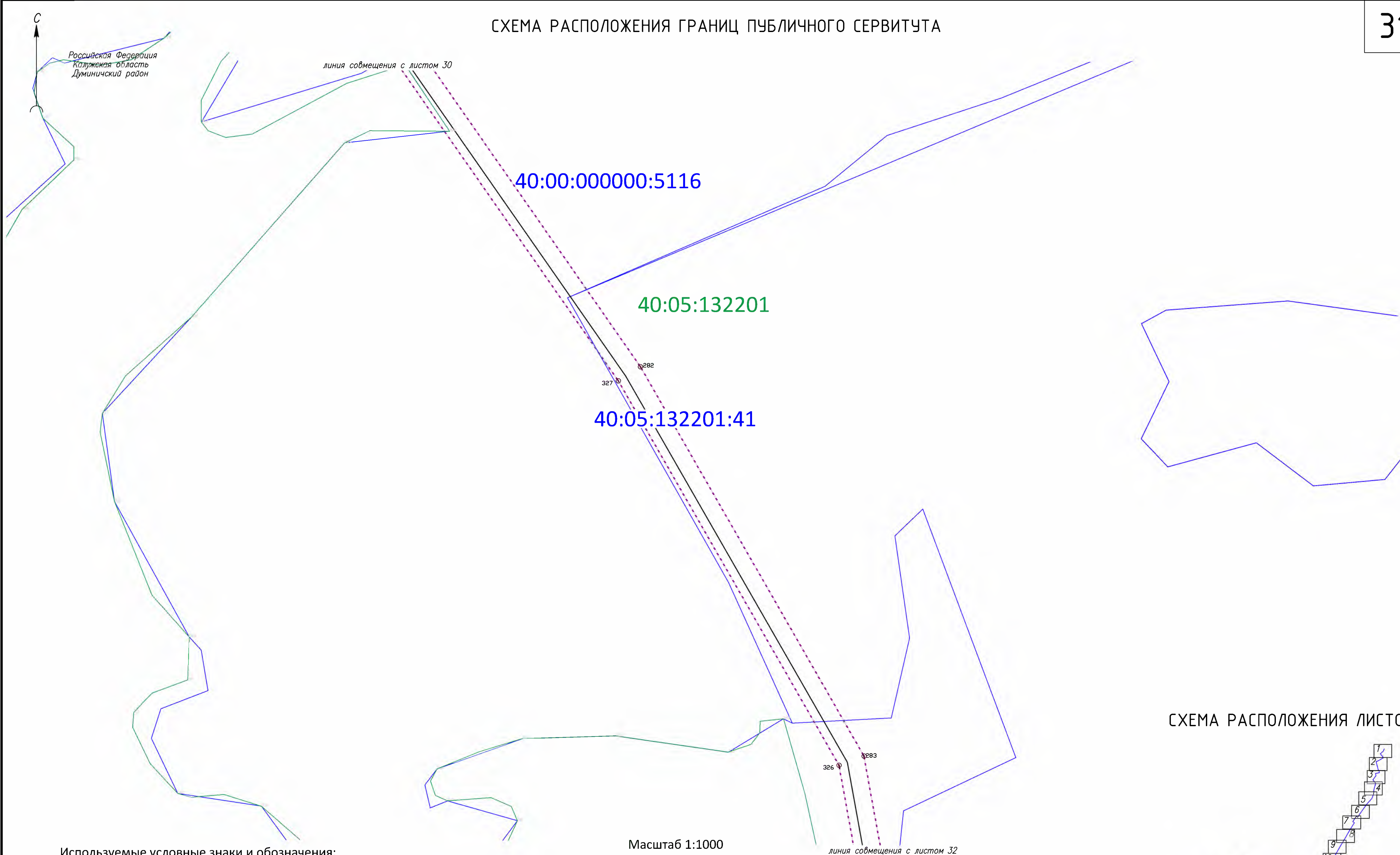


Используемые условные знаки и обозначения:

-  - Проектные границы публичного сервитута
-  - Проектируемое местоположение инженерного сооружения
-  - Граница административного-территориального деления
-  - Граница и номер кадастрового деления территории
-  - Граница и номер земельного участка
-  - Обозначение и номер характерной точки границы объекта

Масштаб 1:1000

СХЕМА РАСПОЛОЖЕНИЯ ГРАНИЦ ПУБЛИЧНОГО СЕРВИТУТА



Масштаб 1:1000

Используемые условные знаки и обозначения:

- | | |
|--|---|
| | - Проектные границы публичного сервитута |
| | - Проектируемое местоположение инженерного сооружения |
| | - Граница административного-территориального деления |
| | - Граница и номер кадастрового деления территории |
| | - Граница и номер земельного участка |
| | - Обозначение и номер характерной точки границы объекта |

СХЕМА РАСПОЛОЖЕНИЯ ЛИСТОВ

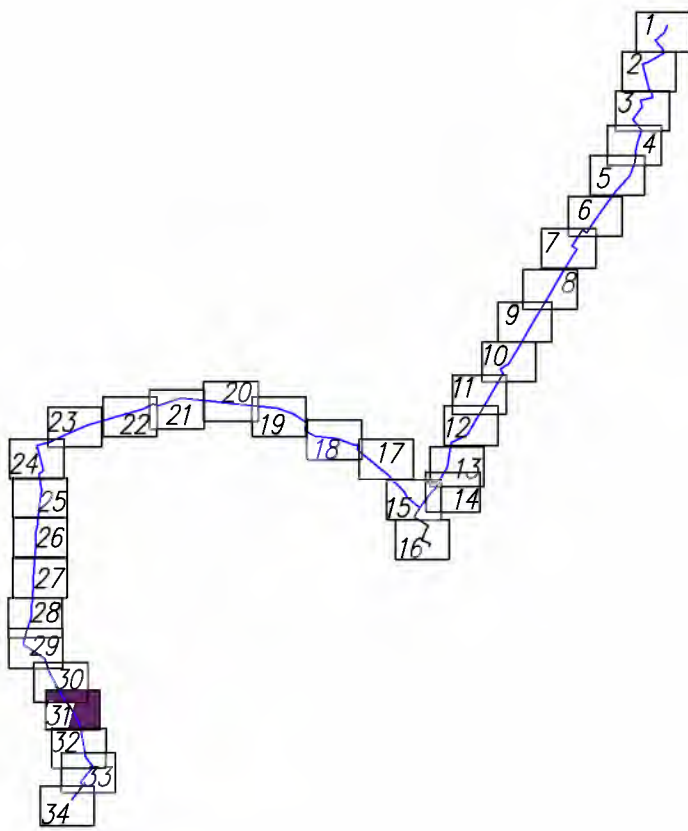


СХЕМА РАСПОЛОЖЕНИЯ ГРАНИЦ ПУБЛИЧНОГО СЕРВИТУТА



линия совмещения с листом 31

40:05:132201

325 284

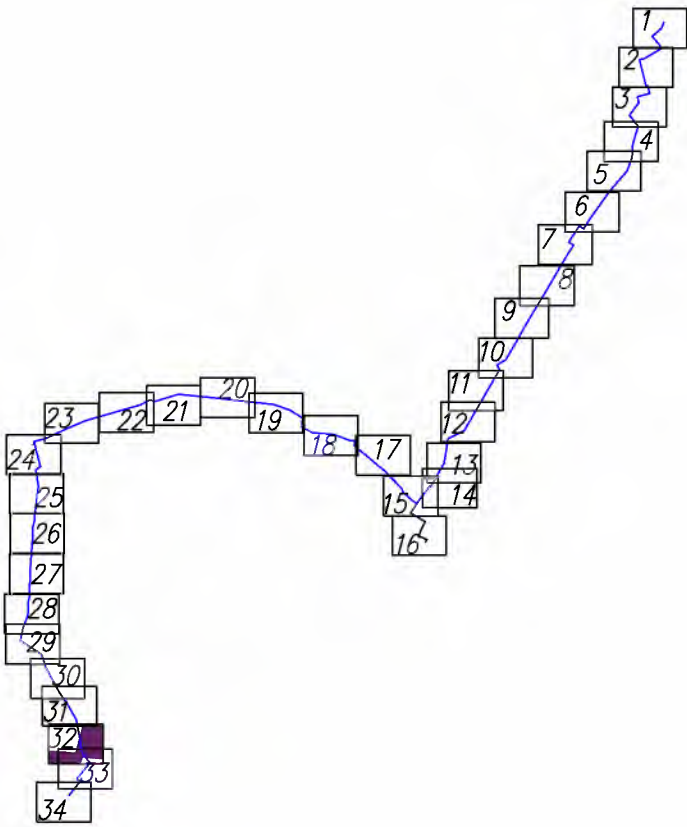
40:05:132201:41

Калужская обл., р-н Думиничский, д. Ясенок

линия совмещения с листом 33

Масштаб 1:1000

СХЕМА РАСПОЛОЖЕНИЯ ЛИСТОВ

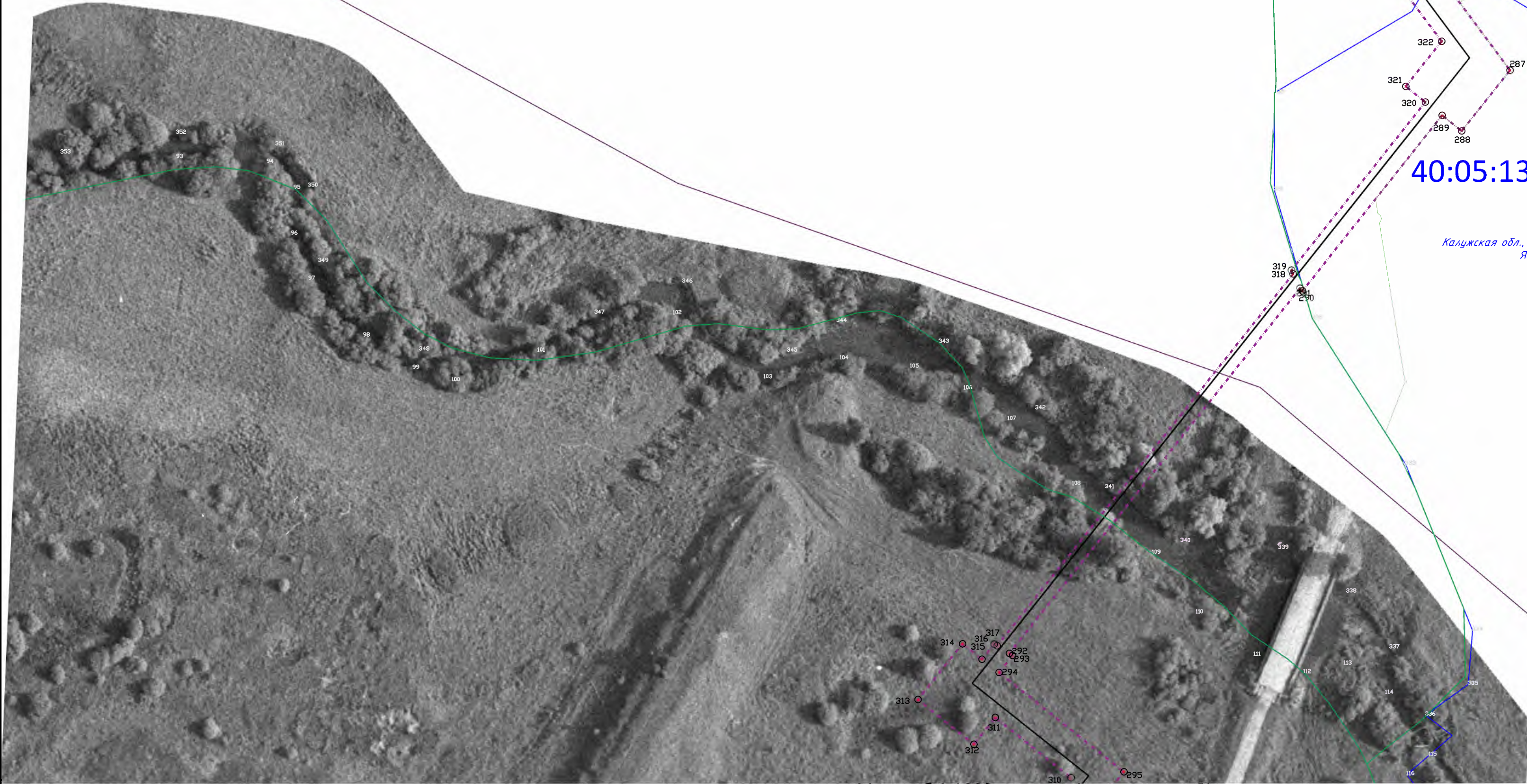


Используемые условные знаки и обозначения:

- — — Проектные границы публичного сервитута
- — — Проектируемое местоположение инженерного сооружения
- — — Граница административно-территориального деления
- 40:05:132201 Граница и номер кадастрового деления территории
- 40:05:132201:37 Граница и номер земельного участка
- 284 Обозначение и номер характерной точки границы объекта



Российская Федерация
Калужская область
Думиничский район



Масштаб 1:1000

линия совмещение с листом 34

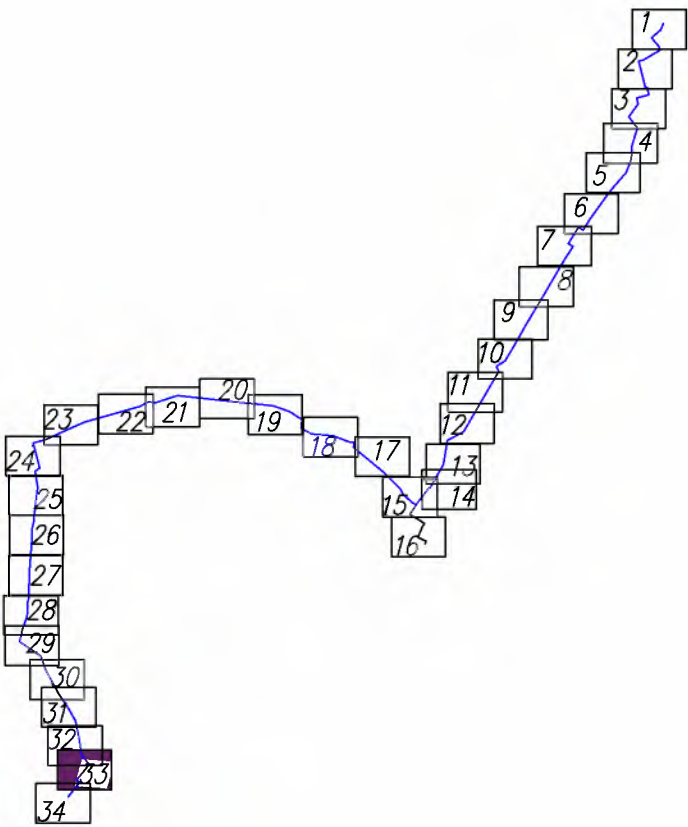
40:05:132201:37

40:05:132201

40:05:132201:37

Калужская обл., р-н Думиничский, д.
Ясенок

СХЕМА РАСПОЛОЖЕНИЯ ЛИСТОВ



Используемые условные знаки и обозначения:

- Проектные границы публичного сервитута
- Проектируемое местоположение инженерного сооружения
- Граница административного-территориального деления
- Граница и номер кадастрового деления территории
- Граница и номер земельного участка
- Обозначение и номер характерной точки границы объекта

СХЕМА РАСПОЛОЖЕНИЯ ГРАНИЦ ПУБЛИЧНОГО СЕРВИТУТА

Российская Федерация
Калужская область
Думиничский район

линия совмещение с листом 33

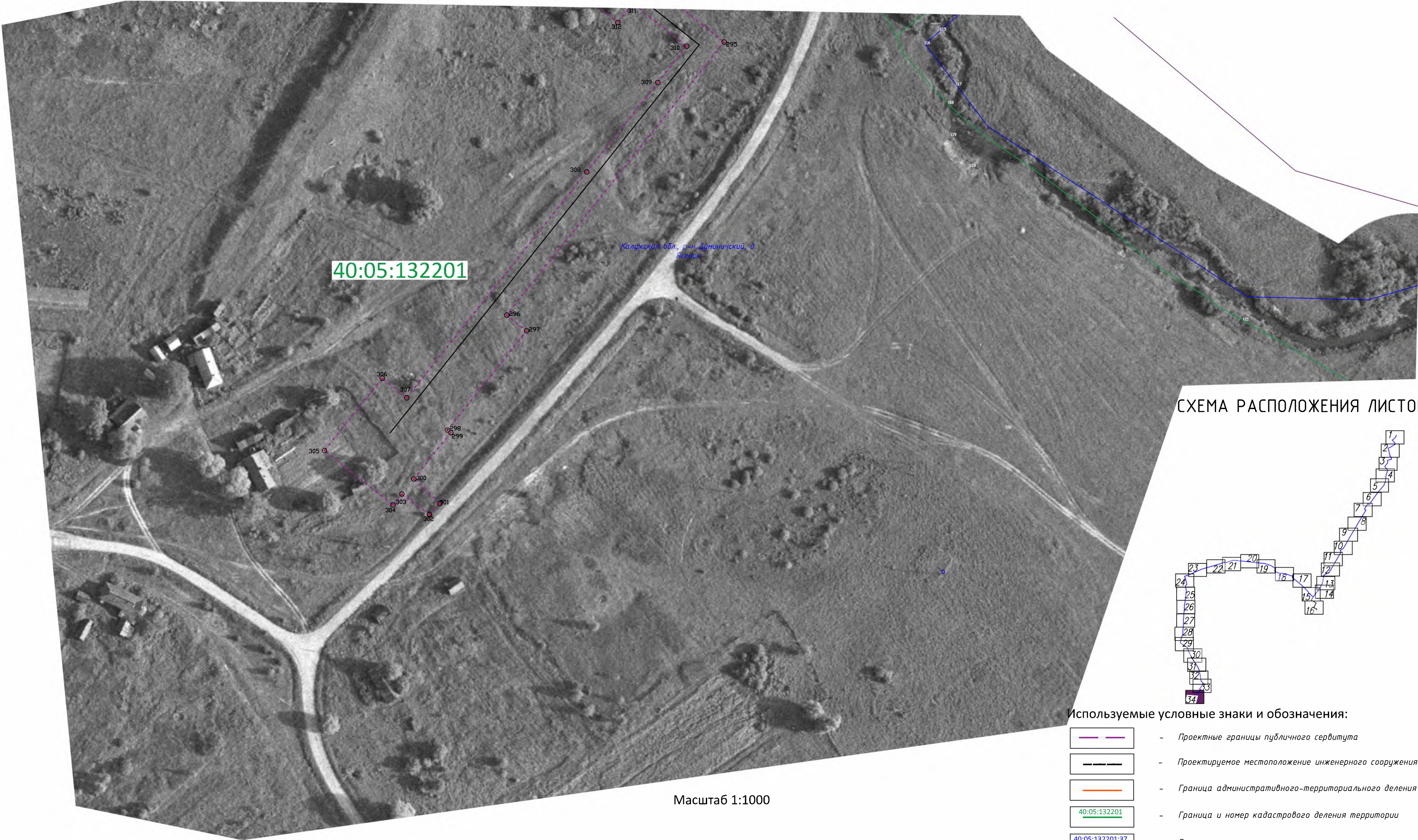
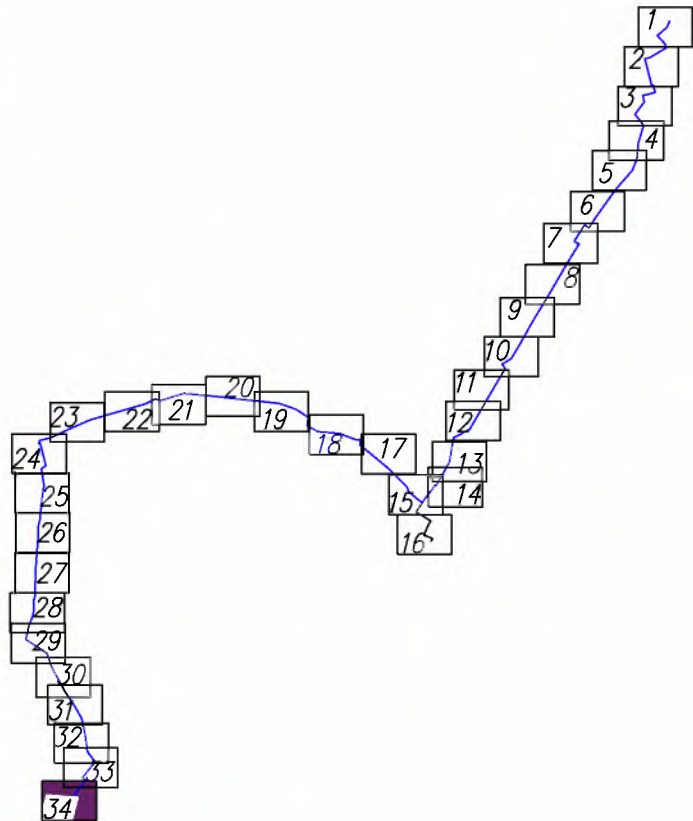

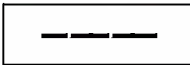


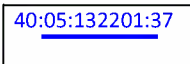
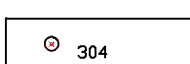


СХЕМА РАСПОЛОЖЕНИЯ ЛИСТОВ



Используемые условные знаки и обозначения:

-  - Проектные границы публичного сервитута
-  - Проектируемое местоположение инженерного сооружения
-  - Граница административного-территориального деления
-  - Граница и номер кадастрового деления территории
-  - Граница и номер земельного участка
-  - Обозначение и номер характерной точки границы объекта

Масштаб 1:1000