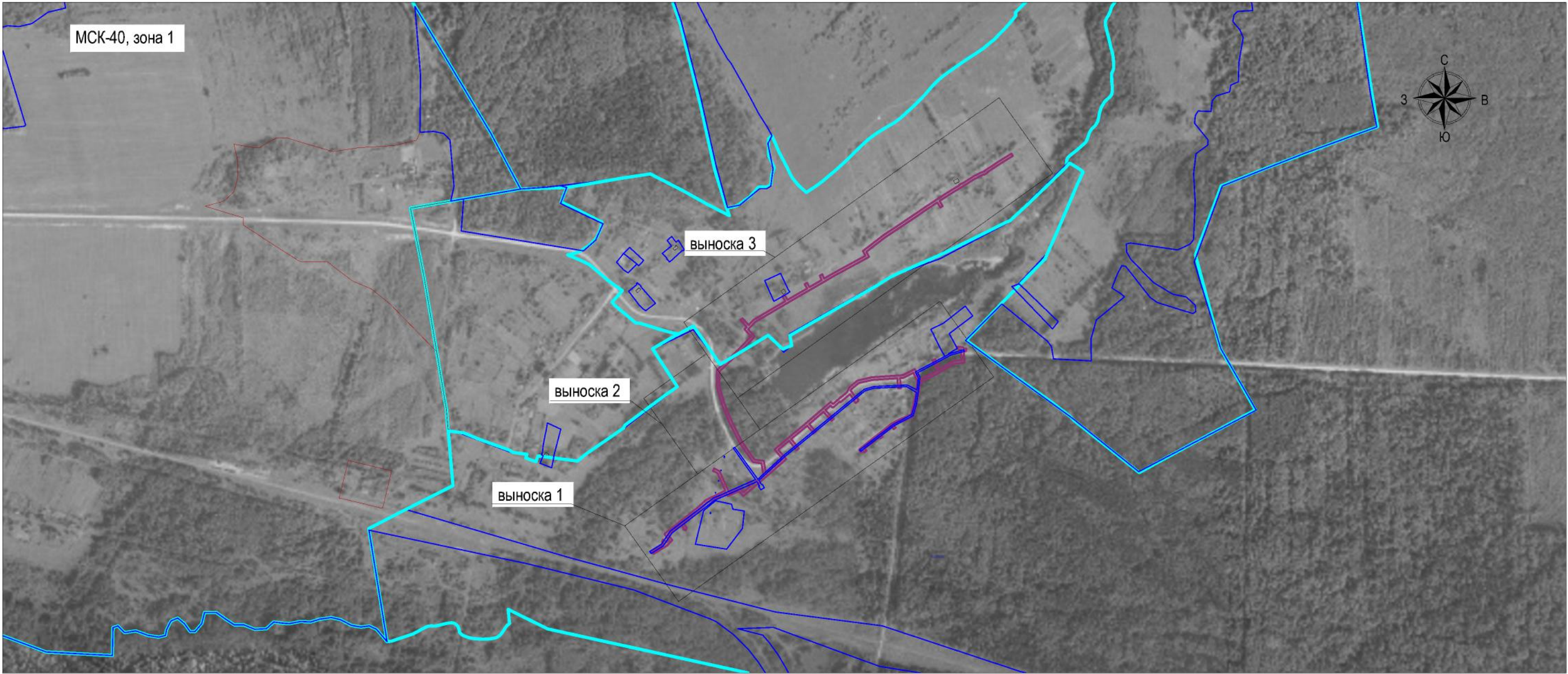


ОПИСАНИЕ МЕСТОПОЛОЖЕНИЯ ГРАНИЦ ПУБЛИЧНОГО СЕРВИТУТА  
в целях строительства и эксплуатации линейного объекта системы газоснабжения: "Уличные газопроводы д.  
Ряполово Думиничского района Калужской области"  
(наименование объекта)

Раздел 4

Схема расположения границ публичного сервитута



масштаб 1:10000

Условные обозначения:

- граница земельного участка, установленная в соответствии с федеральным законодательством, включенная в ЕГРН, отражающаяся в масштабе
- проектные границы публичного сервитута
- граница кадастрового квартала

Подпись \_\_\_\_\_ И.А.Петренко      Дата «24» сентября 2024 г.  
(место для оттиска печати лица, составившего описание границ зоны с особыми  
условиями использования территорий)



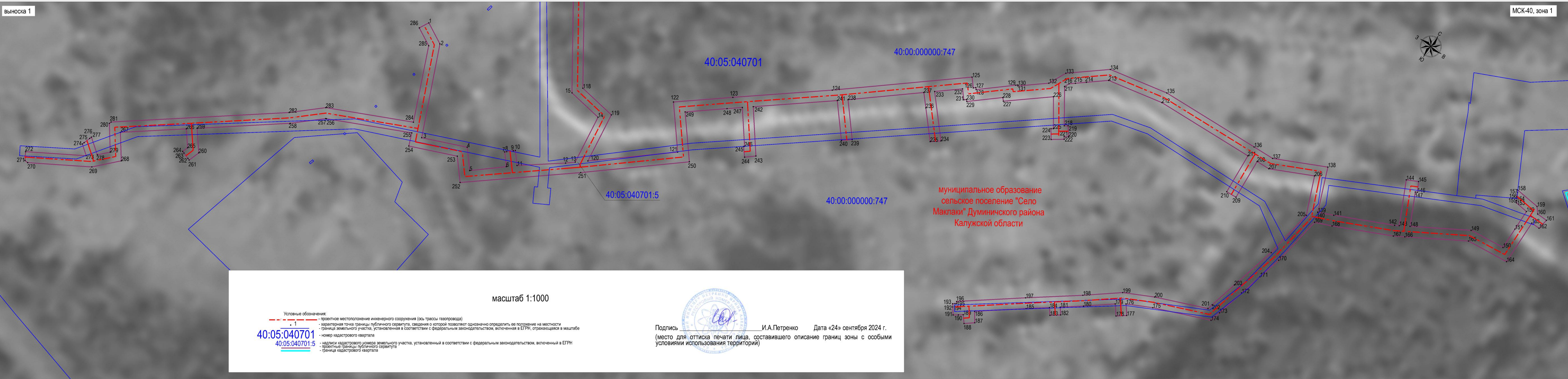
ОПИСАНИЕ МЕСТОПОЛОЖЕНИЯ ГРАНИЦ ПУБЛИЧНОГО СЕРВИТУТА  
в целях строительства и эксплуатации линейного объекта системы газоснабжения: "Уличные газопроводы д.  
Ряполово Думиничского района Калужской области"  
(наименование объекта)

Раздел 4

Схема расположения границ публичного сервитута

ВЫНОСКА 1

МСК-40, зона 1

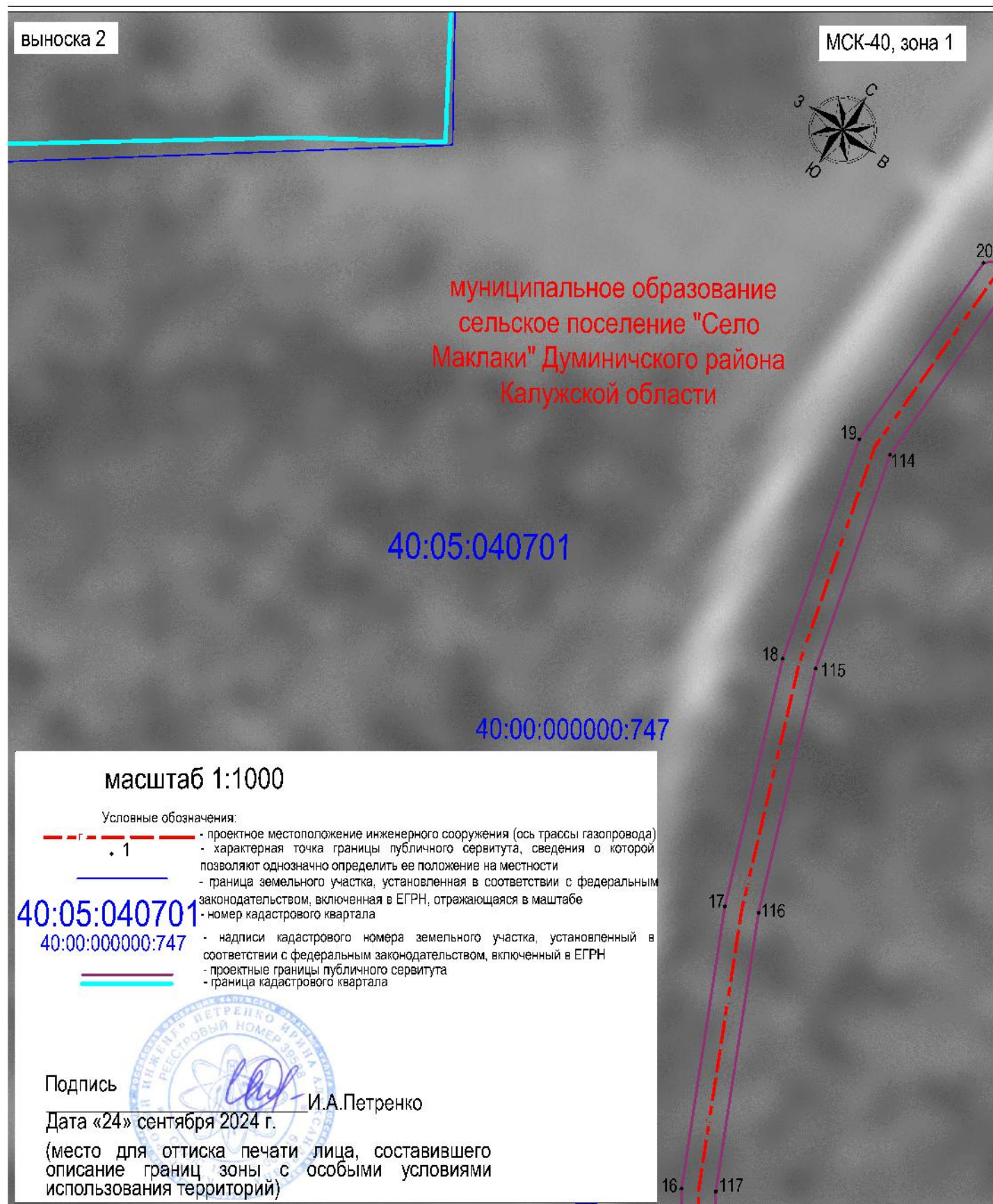




ОПИСАНИЕ МЕСТОПОЛОЖЕНИЯ ГРАНИЦ ПУБЛИЧНОГО СЕРВИТУТА  
в целях строительства и эксплуатации линейного объекта системы газоснабжения: "Уличные газопроводы д.  
Ряполово Думиничского района Калужской области"  
(наименование объекта)

Раздел 4

Схема расположения границ публичного сервитута





ОПИСАНИЕ МЕСТОПОЛОЖЕНИЯ ГРАНИЦ ПУБЛИЧНОГО СЕРВИТУТА  
в целях строительства и эксплуатации линейного объекта системы газоснабжения: "Уличные газопроводы д.  
Ряполово Думиничского района Калужской области"  
(наименование объекта)

Раздел 4

Схема расположения границ публичного сервитута

